



МОТИВИРАНО ПРЕДЛОЖЕНИЕ П У П – ПАРЦЕЛАРЕН ПЛАН

ОБЕКТ: "Кабелно трасе на нова ВЛ 110kV от повишаваща подстанция „Хаджидимово“ в ПИ 04399.15.60, м. „БААЛАРДА“ по ККР на с. Блатска, общ. Хаджидимово до подстанция „Гоце Делчев“ в ПИ 05606.35.83, м. „КАПСИИ“ по ККР на с. Борово, общ. Гоце Делчев“

Изпълнител: „ГЕОРУМ“ ООД

Възложител: „НИКАН АГРО“ ЕООД

ОБЛАСТ БЛАГОЕВГРАД ОБЛАСТЕН УПРАВИТЕЛ
ОГЛАВЯВАМ
на документ № 1248 от 3 ЗУТ
Зар. N 04-РД-ИД-125-07-2023
Сектор: Услуга: ВЛЧ: 018

КАДАСТЪР НА ИМПОНЕРИТЕ В ИНВЕСТИЦИОННО ПРОЕКТИРАНЕ
КИИП
Сектор: ГПЕ
Изготвил: /ИНЖ. Р. МАЙЗЛОВ/

/Регистрация КИИП: №42337
Регистрация АГКК: №2992/РА-15-3597/05.2017г.

Управител:
/ИНЖ. Р. МАЙЗЛОВ/

2023г.

„НИКАН АГРО“ ЕООД

ОБЕКТ: „Кабелно трасе на нова ВЛ 110kV от повишаваща подстанция „Хаджидимово“ в ПИ 04399.15.60, м. „БААЛАРДА“ по КККР на с.Блатска, общ. Хаджидимово до подстанция „Гоце Делчев“ в ПИ 05606.35.83 м. „КАПСИИ“ с.Борово, общ. Гоце Делчев“

СЪДЪРЖАНИЕ

1. Челен лист.....	1 стр.
2. Съдържание.....	1 стр.
3. Удостоверение за пълна проектантска правоспособност	1 стр.
4. Застрахователна полица.....	1 стр.
5. Задание за изработване на ПУП-Парцеларен план.....	2 стр.
6. Обяснителна записка.....	2 стр.
7. Координатен регистър на чупките по оста на електропровода.	22стр.
8. Координатен регистър на чупките по сервитута на електропровода.	6стр.
9. Регистър на засегнатите от сервитута имоти по КККР на с. Блатска.	11 стр.
10. Регистър на засегнатите от сервитута имоти по КККР на гр.Хаджидимово.	1 стр.
11. Регистър на засегнатите от сервитута имоти по КККР на с. Мусомища.	4 стр.
12. Регистър на засегнатите от сервитута имоти по КККР на гр. Гоце Делчев.	9 стр.
13. Регистър на засегнатите от сервитута имоти по КККР на с. Борово.	1 стр.
14. Баланси на територията засегната от сервитута по КККР на с. Блатска.....	2 стр.
15. Баланси на територията засегната от сервитута по КККР на гр.Хаджидимово.....	2 стр.
16. Баланси на територията засегната от сервитута по КККР на с. Мусомища.....	2 стр.
17. Баланси на територията засегната от сервитута по КККР на гр.Гоце Делчев.....	2 стр.
18. Баланси на територията засегната от сервитута по КККР на с. Борово.....	2 стр.
19. Схема на чупките/Трасировъчен план.....	2 чертежа



УДОСТОВЕРЕНИЕ

ЗА ПЪЛНА ПРОЕКТАНТСКА ПРАВОСПОСОБНОСТ

Регистрационен номер № 42337

Важи за 2023 година

ИНЖ. РУШАТ МУСТАФОВ МАЗЪЛОВ

ОБРАЗОВАТЕЛНО-КВАЛИФИКАЦИОННА СТЕПЕН

МАГИСТЪР

ПРОФЕСИОНАЛНА КВАЛИФИКАЦИЯ

ИНЖЕНЕР - ГЕОДЕЗИСТ

включен в регистъра на КИИП за личата е пълна проектантска правоспособност с протоколно решение на УС на КИИП 139/30.06.2017 г. по части:

ГЕОДЕЗИЯ, ПРИЛОЖНА ГЕОДЕЗИЯ, ВЕРТИКАЛНО ПЛАНИРАНЕ, ТРАСИРОВЪЧНИ ПРОЕКЦИИ И ПЛАНОВЕ, ПЛАНОВЕ ЗА РЕГУЛАЦИЯ

Председател на РК София-град

Председател на КР

ул. Ст. Килиджиев

Председател на УС на КИИП

MARIN GERGOV
MARINOV
Sofia
07.02.2022 11:03:54



2023

ЗАСТРАХОВАТЕЛНА ПОЛИЦА

№ 22 242 1323 0000959739

Застрахователно Акционерно Дружество "Армеец", ул. "Стефан Караджа" № 2, 1000 София, ЕИК 121076907, на основание писмено предложение и срещу платена застрахователна премия с настоящото застрахова по начин и условия описани по-долу:

ЗАСТРАХОВАН:	инж. РУШАТ МУСТАФОВ МАЗЪЛОВ ЕГН 9101250107 Адрес офис: град София, ул. „Мур“ № 72
ПРЕДМЕТ НА ЗАСТРАХОВКАТА:	Професионална отговорност на лице упражняващо дейност като геодезист
ПОКРИТИ РИСКОВЕ:	Съгласно приложените "Общи условия професионална отговорност вследствие дейности по сертифициране, лицензиране и контрол"
ПЕРИОД НА ЗАСТРАХОВКАТА:	от 00:00 часа на: 14.12.2022 г. до 24:00 часа на: 13.12.2023 г.
ЛИМИТИ НА ОБЕЗЩЕТИЕ:	Единичен лимит: 50 000 лв. (словом: петдесет хиляди лева) Агрегатен лимит: 100 000 лв. (словом: сто хиляди лева)
САМОУЧАСТИЕ НА ЗАСТРАХОВАНИЯ:	120 лв. (сто и двадесет лева) от всяка щета
НАЧИН НА ПЛАЩАНЕ НА ПРЕМИЯТА:	Еднократно
ЗАСТРАХОВАТЕЛНА ПРЕМИЯ:	60.00 лв. (словом: шестдесет лева),
2% ДЗП	1.20 лв. (словом: един и 0.20 лева),
ОБЩО ДЪЛЖИМА СУМА:	61.20 лв. (словом: шестдесет и един и 0.20 лева).
ДАТА И МЯСТО НА ИЗДАВАНЕ:	12.12.2022г., гр. София

Определените лимити на обезщетение и териториален обхват могат да бъдат променени при настъпването на условията, определени в Кодекса за застраховането.

При уговорено разсрочено плащане на премията и неенасиане на съответната вноска полицата се прекратява в 24 часа на петнадесетия ден от датата на падежа.

Приложените Общи условия, въпросник-предложение и други писмени договорености между страните, ако има такива, представляват неразделна част от настоящата полица.

С подписа си по-долу Застрахованият удостоверява, че е съгласен и приема условията към застрахователната полица, екземпляр от които са му предадени към момента на подписването ѝ. Предоставена ми е преддоговорна информация съгласно Кодекса за застраховането.

Информиран съм, че предоставените от мен лични данни, както и данните на Застрахования (когато е лице различно от мен), се обработват от ЗАД "Армеец" АД, в качеството му на администратор на лични данни, съгласно Регламент (ЕС) 2016 / 679 и действащото българско законодателство. Запознах се, както и Застрахования (когато е лице различно от мен), с Информацията за защита на личните данни по чл. 13 и 14 от ОРЗД на Застрахователя, налична в офисите на дружеството и публикувана на: www.armees.bg.

Застрахователен посредник: СИГМА ГОЛД ЕООД, код 2421107

Адрес: гр. София, ж.к. "Гео Милев", ул. "Христо Чернопозов" № 5, вх. А, ет. 1, ап. 2

ЗАСТРАХОВАН:

ЗАСТРАХОВАТЕЛ:



„НИКАН АГРО“ ЕООД

ОБЕКТ: „Кабелно трасе на нова ВЛ 110kV от повишаваща подстанция „Хаджидимово“ в ПИ 04399.15.60, м.„БААЛАРДА“ по КККР на с.Блатска, общ. Хаджидимово до подстанция „Гоце Делчев“ в ПИ 05606.35.83 м.„КАПСИИ“ с.Борово, общ. Гоце Делчев“

ЗАДАНИЕ

за изработване на Подробен устройствен план – Парцеларен план(ПУП-ПП)

ЗА ОБЕКТ: „Кабелно трасе на нова ВЛ 110kV от повишаваща подстанция „Хаджидимово“ в ПИ 04399.15.60, м.„БААЛАРДА“ по КККР на с.Блатска, общ. Хаджидимово до подстанция „Гоце Делчев“ в ПИ 05606.35.83 м.„КАПСИИ“ по КККР на с.Борово, общ. Гоце Делчев“

ВЪЗЛОЖИТЕЛ: „НИКАН АГРО“ ЕООД

1. Предмет и цел на заданието:

Настоящото задание е изготвено в съответствие с изискванията на чл. 125 от ЗУТ, във връзка с чл.124, чл. 124а, ал.7 от ЗУТ и отразява съществуващото положение на терена, вида територия съгласно чл.7 от ЗУТ, обхват на инвестиционното предложение, етапи и срокове за изпълнение.

Предмет на плановото задание е изработване на ПУП-Парцеларен план за определяне на кабелно трасе на нова ВЛ 110kV от повишаваща подстанция „Хаджидимово“ в ПИ 04399.15.60, м.„БААЛАРДА“ по КККР на с.Блатска, общ. Хаджидимово до подстанция „Гоце Делчев“ в ПИ 05606.35.83 м.„КАПСИИ“ по КККР на с.Борово, общ. Гоце Делчев.

2. Изходни данни

При проектиране на ПУП-ПП да се ползват следните изходни данни, предоставени от агенцията по геодезия, картография и кадастър, общината или възложителя.

- копие от кадастралната карта в цифров вид на населени места.
- копие на специализираната карта на подземните мрежи и съоръжения на техническата инфраструктура.

3. Обща информация

Трасето на електропровода започва от ПИ 04399.15.60, м.„БААЛАРДА“ по КККР на с.Блатска, общ. Хаджидимово и завършва до ПИ 05606.35.83, м.„КАПСИИ“ по КККР на с.Борово, общ. Гоце Делчев. Новата въздушна линия 110kV преминава през 2 общини и 5 населени места, през различни по категория, собственост и предназначение имоти.

Целата дължина на електропровода по оста е е 13 612,40м.

Проектното решение за изготвяне на ПУП-ПП се обуславя от:

- Местонахождение на поземлените имоти спрямо обхвата на проектното трасе.
- Ориентация им спрямо географските посоки.
- Съществуващите в момента изградени комуникации и инженерна инфраструктура.
- Действащите нормативни документи, касаещи този вид проектни работи.
- Изискванията на Възложителя.

Отчитайки всички тези дейности и в съответствие с нормативните изисквания, ще бъде изработен ПУП-ПП в обхвата на проектното трасе.

Проектирането ще се извърши **еднофазно** – в съответствие с изискванията на ЗУТ, Наредба №7 за правила и нормативи за устройството на отделните видове териториални и устройствени зони, Наредба №8 за обема и съдържанието на устойчиви схеми и планове и действащата нормативна база.

4. Срокове и етапи

4.1 Срок

- Срокът за изработване на проекта е 1 месец от датата на възлагането и получаване на изходните данни

4.2 Етапи

- ПУП-ПП да се изработи във фаза окончателен проект.
- ПУП-ПП ще се изработи в четири папки – един оригинал и три копия

5. Обем и съдържание

Проектът съдържа:

5.1 Текстови материали – обяснителна записка

5.2 Графичните материали, които съдържат:

- Проект ЛУП-ПП, изработен върху кадастрална карта М 1:5000;
- Трасировъчен план;
- Регистър на засегнатите имоти с определени площи с ограничено право на ползване;
- Регистър с координатите на точките от оста на трасето и сервитутната зона
- По вид категория
- По начин на трайно ползване
- По нов начин на трайно ползване
- По вид собственост
- По предназначение
- По трайно предназначение

В проекта се отразяват:

а) границите и номерата на поземлените имоти

б) трасето на техническата инфраструктура

в) линиите, по които се извършва промяна на предназначение за линейни обекти.

г) линиите, ограничаващи границите на площадковите обекти на техническата инфраструктура.

д) сервитутните линии, с които се въвеждат сервитути и ограничения в ползването на имотите, като се означава разстоянието им до оловата линия на трасето или до крайните линии на съоръжението или площадковия обект

ОБЛАСТ БЛАГОЕВГРАД	
ОБЛАСТЕН УПРАВИТЕЛ	
ОДОБРЯВАМ	
НА ДОКЪМНИ	21.1248,003 от ЗУТ
Заяв. ОА-PP-170/25.07.2023	
ОБЛАСТЕН	
УПРАВИТЕЛ	
ИМЕНА	

	ОБЛАСТЕН УПРАВИТЕЛ С ИНВЕСТИЦИОННО ПРОЕКТИРАНЕ
	ОБЛАСТЕН УПРАВИТЕЛ С ИДИС
Сектор	Инженерство № 42037
ИЗГОТВИЛ:	инж. ПУЦАТ
ИЗДАЛ:	
ИЗДАНО:	

„НИКАН АГРО“ ЕООД

ОБЕКТ: „Кабелно трасе на нова ВЛ 110kV от повишаваща подстанция „Хаджидимово“ в ПИ 04399.15.60, м. „БААЛАРДА“ по КККР на с.Блатска, общ. Хаджидимово до подстанция „Гоце Делчев“ в ПИ 05606.35.83 м. „КАПСИИ“ с.Борово, общ. Гоце Делчев“

ОБЯСНИТЕЛНА ЗАПИСКА

1. Обща част:

Изготвянето на мотивирано предложение ПУП-Парцеларен план за обект: „Кабелно трасе на нова ВЛ 110kV от повишаваща подстанция „Хаджидимово“ в ПИ 04399.15.60, м. „БААЛАРДА“ по КККР на с.Блатска, общ. Хаджидимово до подстанция „Гоце Делчев“ в ПИ 05606.35.83 м. „КАПСИИ“ по КККР на с.Борово, общ. Гоце Делчев“ е изработено от „ГЕОРУМ“ ООД по искане на Възложителя „НИКАН АГРО“ ЕООД.

Нормативна уредба, използвана при разработването на проекта:

- Наредба №8 за обема и съдържанието на устройствените схеми и планове(дв. бр 57 от 2001г.)
- Наредба №7 на МРРБ за правила и нормативи за устройстао на отделните видове територии и устройствени зони
- Наредба №16 за сервитутите на енергийните обекти(дв. бр. 88 от 2004г.)
- Закон за опазване на земеделските земи (ЗЗЗЗ) и правилника за прилагането му (ППЗЗЗ)
- За изходни материали при проектиране на парцеларния план е използвана:
 - кадастрална карта на с. Блатска, община Хаджидимово.
 - кадастрална карта на гр. Хаджидимово, община Хаджидимово.
 - кадастрална карта на с. Мусомица, община Гоце Делчев.
 - кадастрална карта на гр. Гоце Делчев, община Гоце Делчев.
 - кадастрална карта на с. Борово, община Гоце Делчев.

2. Проектна част - Парцеларен план

Трасето на Трасето на електропровода започва от ПИ 04399.15.60, м. „БААЛАРДА“ по КККР на с.Блатска, общ. Хаджидимово и завършва до ПИ 05606.35.83, м. „КАПСИИ“ по КККР на с.Борово, общ. Гоце Делчев. Новата въздушна линия 110kV преминава през 2 общини и 5 населени места, през различни по категория, собственост и предназначение имоти.

Цялата дължина на електропровода по оста е е 13 612,40м. , засегната площ е 302,913 дка различни по категория, собственост и предназначение имоти. Площта, която е засегната е подробно описана в регистъра на засегнатите имоти за различните земища.

Определеният сервитут на проектното трасе е с минимална обща ширина от 12,00м от двете страни от оста трасето достигайки до максимална ширина 36,04м. Сервитутът е в диапазона на тези две ширини и е различен в различните участъци по трасето, показано е на чертежа на определени участъци, каква е ширината му.

Сервитутът на електропровода е съобразен със ЗУТ и определен съгласно Наредба №16 за сервитутите на енергийните обекти. В сервитутната ивица не се разрешава строителство и разполагане на трайни насаждения.

3. Съдържателна част

3.1 Регистър на засегнатите имоти

- Приложеният регистър на засегнатите имоти по трасето на електропровода съдържа информацията описана в чл. 63 в, ал.4, т.2 от Наредба №8 за обема и съдържанието на устройствените схеми и планове;
- Регистрите на засегнатите имоти са изработени за всяко населено място поотделно.

3.2 Баланси

- По вид категория
- По начин на трайно ползване
- По нов начин на трайно ползване
- По вид собственост
- По предназначение
- По трайно предназначение

3.3 Регистър с координатите на чупките/сервитута по трасето на електропровода

- Приложени са координатни регистри на чупките по оста на трасето и сервитута му в Координатна система: БГС 2005.

4. Графична част

Изработен е ПУП-Парцеларен план в М 1:5000 върху имотите от ККБР на с. Блатска, община Хаджидимово, гр. Хаджидимово, общ. Хаджидимово, с.Мусомища, общ. Гоце Делчев, гр.Гоце Делчев, общ. Гоце Делчев, с.Борово, общ. Гоце Делчев.

Приложен е чертеж:

Трасировъчен план от оста и сервитута на електропровода

В проекта са отразени:

Границите и номерата на поземлените имоти от кадастралната карта на землището на с. Блатска, община Хаджидимово, гр. Хаджидимово, общ. Хаджидимово, с.Мусомища, общ. Гоце Делчев, гр.Гоце Делчев, общ. Гоце Делчев, с.Борово, общ. Гоце Делчев.

- Трасето на електропровода и неговия сервитут

5. Изходни данни

За изготвянето на проекта са използвани следните изходни данни.

Извадка от кадастрална карта на землището на с. Блатска, община Хаджидимово, гр.Хаджидимово, общ. Хаджидимово, с.Мусомища, общ. Гоце Делчев, гр.Гоце Делчев, общ. Гоце Делчев, с.Борово, общ. Гоце Делчев.

- Геодезически измервания на място
- Решение за избраното трасе



„НИКАН АГРО“ ЕООД

ОБЕКТ: „Кабелно трасе на нова ВЛ 110kV от повишаваща подстанция „Хаджидимово“ в ПИ 04399.15.60, м.„БАЛАРДА“ по КККР на с.Блатска, общ. Хаджидимово до подстанция „Гоце Делчев“ в ПИ 05606.35.83 м.„КАПСИИ“ с.Борово, общ. Гоце Делчев“

Координатна система: БГС 2005г

Регистър на координатите на чупките по оста на електропровода

N	X	Y		
			22	4607451.072 353482.581
1	4607317.381	353414.319	23	4607453.087 353497.444
2	4607323.840	353400.781	24	4607455.103 353512.308
3	4607326.312	353395.600	25	4607457.119 353527.172
4	4607335.175	353392.920	26	4607459.134 353542.036
5	4607349.533	353388.578	27	4607461.150 353556.900
6	4607363.891	353384.237	28	4607463.165 353571.764
7	4607366.042	353383.586	29	4607465.181 353586.628
8	4607378.249	353379.895	30	4607467.196 353601.492
9	4607392.607	353375.553	31	4607469.212 353616.356
10	4607406.965	353371.211	32	4607471.227 353631.220
11	4607421.323	353366.870	33	4607473.243 353646.084
12	4607434.828	353362.786	34	4607475.258 353660.948
13	4607434.948	353363.669	35	4607477.274 353675.812
14	4607436.963	353378.533	36	4607479.289 353690.676
15	4607438.979	353393.397	37	4607481.016 353703.410
16	4607440.994	353408.261	38	4607480.164 353705.383
17	4607443.010	353423.125	39	4607474.217 353719.154
18	4607445.025	353437.989	40	4607468.271 353732.925
19	4607445.940	353444.732	41	4607462.325 353746.696
20	4607447.041	353452.853	42	4607456.378 353760.467
21	4607449.056	353467.717	43	4607450.432 353774.238

„НИКАН АГРО“ ЕООД

ОБЕКТ: „Кабелно трасе на нова ВЛ 110kV от повишаваща подстанция „Хаджидимово“ в ПИ 04399.15.60, м.„БААЛАРДА“ по КККР на с.Елатска, общ. Хаджидимово до подстанция „Гоце Делчев“ в ПИ 05606.35.83 м.„КАПСИИ“ с.Борово, общ. Гоце Делчев“

Координатна система: БГС 2005г

Регистър на координатите на чупките по оста на електропровода

44	4607444.485	353788.009	66	4607313.664	354090.971
45	4607438.539	353801.780	67	4607307.718	354104.742
46	4607432.593	353815.551	68	4607301.771	354118.513
47	4607426.646	353829.322	69	4607295.825	354132.284
48	4607420.700	353843.093	70	4607289.879	354146.055
49	4607414.753	353856.864	71	4607283.932	354159.826
50	4607408.807	353870.635	72	4607277.986	354173.597
51	4607402.860	353884.406	73	4607272.039	354187.368
52	4607396.914	353898.177	74	4607266.093	354201.139
53	4607390.968	353911.948	75	4607260.146	354214.910
54	4607385.021	353925.719	76	4607254.200	354228.681
55	4607379.075	353939.490	77	4607248.254	354242.452
56	4607373.128	353953.261	78	4607242.307	354256.223
57	4607367.182	353967.032	79	4607236.361	354269.994
58	4607361.236	353980.803	80	4607230.414	354283.765
59	4607355.289	353994.574	81	4607224.468	354297.536
60	4607349.343	354008.345	82	4607218.522	354311.307
61	4607343.396	354022.116	83	4607212.575	354325.078
62	4607337.450	354035.887	84	4607206.629	354338.849
63	4607331.503	354049.658	85	4607200.682	354352.620
64	4607325.557	354063.429	86	4607194.736	354366.391
65	4607319.611	354077.200	87	4607188.789	354380.162

„НИКАН АГРО“ ЕООД

ОБЕКТ: „Кабелно трасе на нова ВЛ 110kV от повишаваща подстанция „Хаджидимово“ в ПИ 04399.15.60, м. „БААЛАРДА“ по КККР на с.Влатска, общ. Хаджидимово до подстанция „Гоце Делчев“ в ПИ 05606.35.83 м. „КАНСИИ“ с.Борово, общ. Гоце Делчев“

Координатна система: БГС 2005г.

Регистър на координатите на чупките по оста на електропровода

88	4607182.843	354393.933	110	4607030.583	354669.575
89	4607176.897	354407.704	111	4607023.244	354682.657
90	4607174.906	354412.314	112	4607015.905	354695.739
91	4607170.024	354421.017	113	4607008.566	354708.821
92	4607162.685	354434.099	114	4607001.227	354721.903
93	4607155.346	354447.181	115	4606993.888	354734.985
94	4607148.007	354460.263	116	4606986.549	354748.067
95	4607140.668	354473.345	117	4606979.210	354761.149
96	4607133.329	354486.427	118	4606971.871	354774.231
97	4607125.990	354499.509	119	4606964.532	354787.313
98	4607118.651	354512.591	120	4606957.193	354800.395
99	4607111.312	354525.673	121	4606949.854	354813.477
100	4607103.973	354538.755	122	4606942.515	354826.559
101	4607096.634	354551.837	123	4606935.177	354839.641
102	4607089.295	354564.919	124	4606927.838	354852.723
103	4607081.956	354578.001	125	4606920.499	354865.805
104	4607074.617	354591.083	126	4606913.160	354878.887
105	4607067.278	354604.165	127	4606905.821	354891.969
106	4607059.939	354617.247	128	4606898.482	354905.051
107	4607052.600	354630.329	129	4606891.143	354918.134
108	4607045.261	354643.411	130	4606886.283	354926.796
109	4607037.922	354656.493	131	4606882.752	354930.431

„НИКАН АГРО“ ЕООД

ОБЕКТ: „Кабелно трасе на нова ВЛ 110kV от повишаваща подстанция „Хаджидимово“ в ПИ 04399.15.60, м.„БААЛАРДА“ по КККР на с.Блатска, общ. Хаджидимово до подстанция „Гоце Делчев“ в ПИ 05606.35.83 м.„КАПСИИ“ с.Борово, общ. Гоце Делчев“

Координатна система: БГС 2005г.

Регистър на координатите на чулките по оста на електропровода

132	4606872.300	354941.190	154	4606642.364	355177.895
133	4606861.849	354951.950	155	4606631.913	355188.655
134	4606851.397	354962.709	156	4606621.461	355199.414
135	4606840.946	354973.468	157	4606611.009	355210.173
136	4606830.494	354984.227	158	4606600.558	355220.933
137	4606820.042	354994.987	159	4606590.106	355231.692
138	4606809.591	355005.746	160	4606579.654	355242.451
139	4606799.139	355016.505	161	4606569.203	355253.211
140	4606788.687	355027.265	162	4606558.751	355263.970
141	4606778.236	355038.024	163	4606548.299	355274.729
142	4606767.784	355048.783	164	4606537.848	355285.489
143	4606757.332	355059.543	165	4606527.396	355296.248
144	4606746.881	355070.302	166	4606516.944	355307.007
145	4606736.429	355081.061	167	4606506.493	355317.767
146	4606725.977	355091.821	168	4606496.041	355328.526
147	4606715.526	355102.580	169	4606485.590	355339.285
148	4606705.074	355113.339	170	4606475.138	355350.045
149	4606694.622	355124.099	171	4606464.686	355360.804
150	4606684.171	355134.858	172	4606454.235	355371.563
151	4606673.719	355145.617	173	4606443.783	355382.323
152	4606663.268	355156.377	174	4606433.331	355393.082
153	4606652.816	355167.136	175	4606422.880	355403.841

„НИКАН АГРО“ ЕООД

ОБЕКТ: „Кабелно трасе на нова ВЛ 110kV от повишаваща подстанция „Хаджидимово“ в ПИ 04399.15.60, м. „БААЛАРДА“ по КККР на с.Блатска, общ. Хаджидимово до подстанция „Гоце Делчев“ в ПИ 05606.35.83 м. „КАПСИИ“ с.Борово, общ. Гоце Делчев“

Координатна система: БГС 2005г.

Регистър на координатите на чупките по оста на електропровода

176	4606412.428	355414.601	198	4606203.395	355629.787
177	4606405.507	355421.725	199	4606192.943	355640.546
178	4606401.976	355425.360	200	4606182.492	355651.306
179	4606391.525	355436.119	201	4606172.040	355662.065
180	4606381.073	355446.879	202	4606161.589	355672.824
181	4606370.621	355457.638	203	4606159.329	355675.150
182	4606360.170	355468.397	204	4606151.137	355683.584
183	4606349.718	355479.157	205	4606140.685	355694.343
184	4606339.267	355489.916	206	4606130.234	355705.102
185	4606328.815	355500.675	207	4606119.782	355715.862
186	4606318.363	355511.434	208	4606109.330	355726.621
187	4606307.912	355522.194	209	4606098.879	355737.380
188	4606297.460	355532.953	210	4606088.427	355748.140
189	4606287.008	355543.712	211	4606077.975	355758.899
190	4606276.557	355554.472	212	4606067.524	355769.658
191	4606266.105	355565.231	213	4606057.072	355780.418
192	4606255.653	355575.990	214	4606054.763	355782.794
193	4606245.202	355586.750	215	4606046.620	355791.177
194	4606234.750	355597.509	216	4606036.169	355801.936
195	4606230.206	355602.187	217	4606028.324	355810.012
196	4606224.298	355608.268	218	4606025.717	355812.696
197	4606213.847	355619.028	219	4606015.266	355823.455

„НИКАН АГРО“ ЕООД

ОБЕКТ: „Кабелно трасе на нова ВЛ 110kV от повишаваща подстанция „Хаджидимово“ в ПИ 04399.15.60, м.„БААЛАРДА“ по КККР на с.Блатска, общ. Хаджидимово до подстанция „Гоце Делчев“ в ПИ 05606.35.83 м.„КАПСИИ“ с.Борово, общ. Гоце Делчев“

Координатна система: БГС 2005г.

Регистър на координатите на чупките по оста на електропровода

220 4606006.443 355832.537	242 4605798.867 356052.231
221 4606004.814 355834.214	243 4605789.049 356063.572
222 4605994.362 355844.974	244 4605779.231 356074.912
223 4605983.911 355855.733	245 4605769.413 356086.252
224 4605973.459 355866.492	246 4605759.594 356097.593
225 4605963.007 355877.252	247 4605749.776 356108.933
226 4605952.556 355888.011	248 4605739.958 356120.274
227 4605942.104 355898.770	249 4605730.140 356131.614
228 4605931.652 355909.530	250 4605720.322 356142.954
229 4605921.201 355920.289	251 4605710.504 356154.295
230 4605910.749 355931.048	252 4605700.686 356165.635
231 4605900.297 355941.808	253 4605690.868 356176.976
232 4605889.846 355952.567	254 4605681.049 356188.316
233 4605879.394 355963.326	255 4605671.231 356199.656
234 4605868.942 355974.086	256 4605661.413 356210.997
235 4605858.491 355984.845	257 4605651.595 356222.337
236 4605848.039 355995.604	258 4605641.777 356233.677
237 4605846.694 355996.992	259 4605631.959 356245.018
238 4605838.139 356006.870	260 4605622.141 356256.358
239 4605828.321 356018.210	261 4605612.323 356267.699
240 4605818.503 356029.551	262 4605602.504 356279.039
241 4605808.685 356040.891	263 4605592.686 356290.379

„НИКАН АГРО“ ЕООД

ОБЕКТ: „Кабелно трасе на нова ВЛ 110kV от повишаваща подстанция „Хаджидимово“ в ПИ 04399.15.60, м.„БААЛАРДА“ по КККР на с.Блатска, общ. Хаджидимово до подстанция „Гоце Делчев“ в ПИ 05606.35.83 м.„КАПСИИ“ с.Борово, общ. Гоце Делчев“

Координатна система: БГС 2005г

Регистър на координатите на чупките по оста на електропровода

264	4605582.868	356301.720	286	4605366.869	356551.208
265	4605573.050	356313.060	287	4605357.051	356562.549
266	4605563.232	356324.401	288	4605347.233	356573.889
267	4605553.414	356335.741	289	4605337.415	356585.230
268	4605543.596	356347.081	290	4605327.597	356596.570
269	4605533.778	356358.422	291	4605317.779	356607.910
270	4605523.959	356369.762	292	4605307.961	356619.251
271	4605514.141	356381.103	293	4605298.143	356630.591
272	4605504.323	356392.443	294	4605288.324	356641.931
273	4605494.505	356403.783	295	4605278.506	356653.272
274	4605484.687	356415.124	296	4605268.688	356664.612
275	4605474.869	356426.464	297	4605258.870	356675.953
276	4605465.051	356437.804	298	4605249.052	356687.293
277	4605455.233	356449.145	299	4605239.234	356698.633
278	4605445.414	356460.485	300	4605229.416	356709.974
279	4605435.596	356471.826	301	4605219.597	356721.314
280	4605425.778	356483.166	302	4605209.779	356732.655
281	4605415.960	356494.506	303	4605199.961	356743.995
282	4605406.142	356505.847	304	4605190.143	356755.335
283	4605396.324	356517.187	305	4605180.325	356766.676
284	4605386.506	356528.528	306	4605170.507	356778.016
285	4605376.688	356539.868	307	4605160.689	356789.356

„НИКАН АГРО“ ЕООД

ОБЕКТ: „Кабелно трасе на нова ВЛ 110kV от повишаваща подстанция „Хаджидимово“ в ПИ 04399.15.60, м.“БААЛАРДА“ по КККР на с.Блатска, общ. Хаджидимово до подстанция „Гоце Делчев“ в ПИ 05606.35.83 м.“КАПСИИ“ с.Борово, общ. Гоце Делчев“

Координатна система: БГС 2005г.

Регистър на координатите на чупките по оста на електропровода

308	4605150.871	356800.697	330	4604934.872	357050.185
309	4605141.052	356812.037	331	4604925.054	357061.526
310	4605131.234	356823.378	332	4604915.236	357072.866
311	4605121.416	356834.718	333	4604905.417	357084.207
312	4605111.598	356846.058	334	4604895.599	357095.547
313	4605101.780	356857.399	335	4604885.781	357106.887
314	4605091.962	356868.739	336	4604875.963	357118.228
315	4605082.144	356880.080	337	4604866.145	357129.568
316	4605072.326	356891.420	338	4604856.327	357140.909
317	4605062.507	356902.760	339	4604846.509	357152.249
318	4605052.689	356914.101	340	4604836.691	357163.589
319	4605042.871	356925.441	341	4604826.872	357174.930
320	4605033.053	356936.782	342	4604817.054	357186.270
321	4605023.235	356948.122	343	4604807.236	357197.610
322	4605013.417	356959.462	344	4604797.418	357208.951
323	4605003.599	356970.803	345	4604787.600	357220.291
324	4604993.781	356982.143	346	4604777.782	357231.632
325	4604983.962	356993.483	347	4604767.964	357242.972
326	4604974.144	357004.824	348	4604758.146	357254.312
327	4604964.326	357016.164	349	4604748.327	357265.653
328	4604954.508	357027.505	350	4604738.509	357276.993
329	4604944.690	357038.845	351	4604728.691	357288.334

„НИКАН АГРО“ ЕООД

ОБЕКТ: „Кабелно трасе на нова ВЛ 110kV от повишаваща подстанция „Хаджидимово“ в ПИ 04399.15.60, м.„БААЛАРДА“ по ККР на с.Блатска, общ. Хаджидимово до подстанция „Гоце Делчев“ в ПИ 05606.35.83 м.„КАПСИИ“ с.Борово, общ. Гоце Делчев“

Координатна система: БГС 2005г.

Регистър на координатите на чупките по оста на електропровода

352	4604718.873	357299.674	374	4604540.284	357556.724
353	4604709.055	357311.014	375	4604533.255	357569.976
354	4604699.237	357322.355	376	4604526.226	357583.227
355	4604689.419	357333.695	377	4604519.197	357596.478
356	4604679.601	357345.035	378	4604512.168	357609.729
357	4604669.782	357356.376	379	4604505.140	357622.980
358	4604659.964	357367.716	380	4604498.111	357636.232
359	4604650.146	357379.057	381	4604491.082	357649.483
360	4604640.328	357390.397	382	4604484.053	357662.734
361	4604630.510	357401.737	383	4604477.024	357675.985
362	4604620.692	357413.078	384	4604469.995	357689.236
363	4604610.874	357424.418	385	4604462.966	357702.488
364	4604609.815	357425.641	386	4604455.937	357715.739
365	4604603.544	357437.463	387	4604448.908	357728.990
366	4604596.515	357450.715	388	4604441.880	357742.241
367	4604589.486	357463.966	389	4604434.851	357755.493
368	4604582.457	357477.217	390	4604427.822	357768.744
369	4604575.428	357490.468	391	4604420.793	357781.995
370	4604568.400	357503.719	392	4604413.764	357795.246
371	4604561.371	357516.971	393	4604406.735	357808.497
372	4604554.342	357530.222	394	4604399.706	357821.749
373	4604547.313	357543.473	395	4604392.677	357835.000

„НИКАН АГРО“ ЕООД

ОБЕКТ: „Кабелно трасе на нова ВЛ 110kV от повишаваща подстанция „Хаджидимово“ в ПИ 04399.15.60, м.„БААЛАРДА“ до ККР на с.Блатска, общ. Хаджидимово до подстанция „Гоце Делчев“ в ПИ 05606.35.83 м.„КАПСИИ“ с.Борово, общ. Гоце Делчев“

Координатна система: БГС 2005г.

Регистър на координатите на чупките по оста на електропровода

396	4604385.648	357848.251	418	4604231.013	358139.778
397	4604378.619	357861.502	419	4604223.984	358153.029
398	4604371.591	357874.753	420	4604216.955	358166.280
399	4604364.562	357888.005	421	4604209.926	358179.531
400	4604357.533	357901.256	422	4604202.897	358192.783
401	4604350.504	357914.507	423	4604195.868	358206.034
402	4604343.475	357927.758	424	4604188.839	358219.285
403	4604336.446	357941.010	425	4604181.811	358232.536
404	4604329.417	357954.261	426	4604174.782	358245.787
405	4604322.388	357967.512	427	4604167.753	358259.039
406	4604315.359	357980.763	428	4604160.724	358272.290
407	4604308.331	357994.014	429	4604153.695	358285.541
408	4604301.302	358007.266	430	4604146.666	358298.792
409	4604294.273	358020.517	431	4604139.637	358312.044
410	4604287.244	358033.768	432	4604132.608	358325.295
411	4604280.215	358047.019	433	4604125.579	358338.546
412	4604273.186	358060.270	434	4604118.550	358351.797
413	4604266.157	358073.522	435	4604111.522	358365.048
414	4604259.128	358086.773	436	4604104.493	358378.300
415	4604252.099	358100.024	437	4604097.464	358391.551
416	4604245.071	358113.275	438	4604090.435	358404.802
417	4604238.042	358126.527	439	4604083.406	358418.053

„НИКАН АГРО“ ЕООД

ОБЕКТ: „Кабелно трасе на нова ВЛ 110kV от повишаваща подстанция „Хаджидимово“ в ПИ 04399.15.60, м.„БААЛАРДА“ по ККР на с.Блатска, общ. Хаджидимово до подстанция „Гоце Делчев“ в ПИ 05606.35.83 м.„КАПСИИ“ с.Борово, общ. Гоце Делчев“

Координатна система: БГС 2005г.

Регистър на координатите на чупките по оста на електропровода

440	4604076.377	358431.304	462	4603922.099	358722.163
441	4604069.348	358444.556	463	4603921.582	358722.718
442	4604062.319	358457.807	464	4603911.409	358733.741
443	4604055.290	358471.058	465	4603901.235	358744.763
444	4604048.262	358484.309	466	4603891.061	358755.786
445	4604041.233	358497.561	467	4603880.887	358766.808
446	4604034.204	358510.812	468	4603870.713	358777.830
447	4604027.175	358524.063	469	4603860.540	358788.853
448	4604020.146	358537.314	470	4603850.366	358799.875
449	4604013.117	358550.565	471	4603840.192	358810.898
450	4604006.088	358563.817	472	4603830.018	358821.920
451	4603999.059	358577.068	473	4603819.844	358832.943
452	4603992.030	358590.319	474	4603809.670	358843.965
453	4603985.002	358603.570	475	4603799.497	358854.987
454	4603977.973	358616.821	476	4603789.323	358866.010
455	4603970.944	358630.073	477	4603779.149	358877.032
456	4603963.915	358643.324	478	4603768.975	358888.055
457	4603956.886	358656.575	479	4603758.801	358899.077
458	4603949.857	358669.826	480	4603748.628	358910.099
459	4603942.828	358683.078	481	4603738.454	358921.122
460	4603935.799	358696.329	482	4603728.280	358932.144
461	4603928.770	358709.580	483	4603718.106	358943.167

„НИКАН АГРО“ ЕООД

ОБЕКТ: „Кабелно трасе на нова ВЛ 110кV от повишаваща подстанция „Хаджидимово“ в ПИ 04399.15.60, м.„БААЛАРДА“ по ККР на с.Блатска, общ. Хаджидимово до подстанции „Гоце Делчев“ в ПИ 05606.35.83 м.„КАПСИИ“ с.Борово, общ. Гоце Делчев“

Координатна система: БГС 2005г.

Регистър на координатите на чупките по оста на електропровода

484	4603707.932	358954.189	506	4603484.108	359196.682
485	4603697.758	358965.211	507	4603473.935	359207.704
486	4603687.585	358976.234	508	4603463.761	359218.727
487	4603677.411	358987.256	509	4603453.587	359229.749
488	4603667.237	358998.279	510	4603443.413	359240.772
489	4603657.063	359009.301	511	4603433.239	359251.794
490	4603646.889	359020.323	512	4603423.065	359262.816
491	4603636.716	359031.346	513	4603412.892	359273.839
492	4603626.542	359042.368	514	4603402.718	359284.861
493	4603616.368	359053.391	515	4603392.544	359295.884
494	4603606.194	359064.413	516	4603382.370	359306.906
495	4603596.020	359075.435	517	4603372.196	359317.928
496	4603585.847	359086.458	518	4603362.023	359328.951
497	4603575.673	359097.480	519	4603351.849	359339.973
498	4603565.499	359108.503	520	4603341.675	359350.996
499	4603555.325	359119.525	521	4603331.501	359362.018
500	4603545.151	359130.548	522	4603321.327	359373.040
501	4603534.977	359141.570	523	4603311.153	359384.063
502	4603524.804	359152.592	524	4603300.980	359395.085
503	4603514.630	359163.615	525	4603290.806	359406.108
504	4603504.456	359174.637	526	4603280.632	359417.130
505	4603494.282	359185.660	527	4603270.458	359428.152

„НИКАН АГРО“ ЕООД

ОБЕКТ: „Кабелно трасе на нова ВЛ 110kV от повишаваща подстанция „Хаджидимово“ в ПИ 04399.15.60, м. „БААЛАРДА“ по КККР на с.Блатска, общ. Хаджидимово до подстанция „Гоце Делчев“ в ПИ 05606.35.83 м. „КАПСИИ“ с.Борово, общ. Гоце Делчев“

Координатна система: БГС 2005г.

Регистър на координатите на чуловете по оста на електропровода

528 4603260.284 359439.175	550 4603036.460 359681.668
529 4603250.111 359450.197	551 4603026.287 359692.690
530 4603239.937 359461.220	552 4603016.113 359703.713
531 4603229.763 359472.242	553 4603005.939 359714.735
532 4603219.589 359483.265	554 4602995.765 359725.757
533 4603209.415 359494.287	555 4602985.591 359736.780
534 4603199.241 359505.309	556 4602975.418 359747.802
535 4603189.068 359516.332	557 4602965.244 359758.825
536 4603178.894 359527.354	558 4602955.070 359769.847
537 4603168.720 359538.377	559 4602944.896 359780.870
538 4603158.546 359549.399	560 4602934.722 359791.892
539 4603148.372 359560.421	561 4602924.548 359802.914
540 4603138.199 359571.444	562 4602914.375 359813.937
541 4603128.025 359582.466	563 4602904.201 359824.959
542 4603117.851 359593.489	564 4602894.027 359835.982
543 4603107.677 359604.511	565 4602886.504 359844.132
544 4603097.503 359615.533	566 4602884.099 359847.213
545 4603087.329 359626.556	567 4602874.868 359859.036
546 4603077.156 359637.578	568 4602865.637 359870.859
547 4603066.982 359648.601	569 4602856.406 359882.682
548 4603056.808 359659.623	570 4602847.175 359894.505
549 4603046.634 359670.645	571 4602837.944 359906.329

„НИКАН АГРО“ ЕООД

ОБЕКТ: „Кабелно трасе на нова ВЛ 110kV от повишаваща подстанция „Хаджидимово“ в ПИ 04399.15.60, м.„БААЛАРДА“ по КККР на с.Блатска, общ. Хаджидимово до подстанция „Гоце Делчев“ в ПИ 05606.35.83 м.„КАПСИИ“ с.Борово, общ. Гоце Делчев“

Координатна система: БГС 2005г.

Регистър на координатите на чупките по оста на електропровода

572	4602828.713	359918.152	594	4602625.631	360178.263
573	4602819.482	359929.975	595	4602616.400	360190.086
574	4602810.251	359941.798	596	4602607.169	360201.909
575	4602801.020	359953.622	597	4602597.938	360213.732
576	4602791.789	359965.445	598	4602588.707	360225.556
577	4602782.558	359977.268	599	4602579.476	360237.379
578	4602773.327	359989.091	600	4602570.245	360249.202
579	4602764.096	360000.914	601	4602561.014	360261.025
580	4602754.865	360012.738	602	4602551.783	360272.849
581	4602745.634	360024.561	603	4602542.552	360284.672
582	4602736.403	360036.384	604	4602533.321	360296.495
583	4602727.172	360048.207	605	4602524.090	360308.318
584	4602717.941	360060.031	606	4602514.859	360320.141
585	4602708.710	360071.854	607	4602505.628	360331.965
586	4602699.479	360083.677	608	4602496.397	360343.788
587	4602690.248	360095.500	609	4602487.166	360355.611
588	4602681.017	360107.323	610	4602477.935	360367.434
589	4602671.786	360119.147	611	4602468.704	360379.258
590	4602662.555	360130.970	612	4602459.473	360391.081
591	4602653.324	360142.793	613	4602450.242	360402.904
592	4602644.093	360154.616	614	4602441.011	360414.727
593	4602634.862	360166.440	615	4602431.780	360426.550

„НИКАН АГРО“ ЕООД

ОБЕКТ: „Кабелно трасе на нова ВЛ 110kV от повшшаваща подстанция „Хаджидимово“ в ПИ 04399.15.60, м.„БААЛАРДА“ до ККР на с.Блатска, общ. Хаджидимово до подстанция „Гоце Делчев“ в ПИ 05606.35.93 м.„КАПСИИ“ с.Борово, общ. Гоце Делчев“

Координатна система: БГС 2005г.

Регистър на координатите на чупите по оста на електропровода

616	4602422.549	360438.374	638	4602210.228	360669.815
617	4602413.318	360450.197	639	4602199.301	360680.091
618	4602404.087	360462.020	640	4602188.374	360690.368
619	4602394.856	360473.843	641	4602177.448	360700.645
620	4602385.625	360485.667	642	4602166.521	360710.922
621	4602376.394	360497.490	643	4602155.595	360721.198
622	4602367.163	360509.313	644	4602144.668	360731.475
623	4602357.932	360521.136	645	4602133.742	360741.752
624	4602348.701	360532.959	646	4602122.815	360752.028
625	4602339.470	360544.783	647	4602111.889	360762.305
626	4602330.239	360556.606	648	4602100.962	360772.582
627	4602329.254	360557.867	649	4602090.036	360782.858
628	4602319.493	360567.048	650	4602079.109	360793.135
629	4602308.566	360577.324	651	4602068.183	360803.412
630	4602297.640	360587.601	652	4602057.256	360813.689
631	4602286.713	360597.878	653	4602046.329	360823.965
632	4602275.787	360608.154	654	4602035.403	360834.242
633	4602264.860	360618.431	655	4602024.476	360844.519
634	4602253.934	360628.708	656	4602013.550	360854.795
635	4602243.007	360638.985	657	4602002.623	360865.072
636	4602232.081	360649.261	658	4601991.697	360875.349
637	4602221.154	360659.538	659	4601980.770	360885.626

„НИКАН АГРО“ ЕООД

ОБЕКТ: „Кабелно трасе на нова ВЛ 110kV от повишаваща подстанция „Хаджидимово“ в ПИ 04399.15.60, м.„БААЛАРДА“ по КККР на с.Блатска, общ. Хаджидимово до подстанция „Гоце Делчев“ в ПИ 05606.35.83 м.„КАЛСИИ“ с.Борово, общ. Гоце Делчев“

Координатна система: БГС 2005г.

Регистър на координатите на чупките по оста на електропровода

660 4601969.844 360895.902	682 4601729.460 361121.990
661 4601958.917 360906.179	683 4601718.533 361132.267
662 4601947.991 360916.456	684 4601707.607 361142.543
663 4601937.064 360926.732	685 4601696.680 361152.820
664 4601926.138 360937.009	686 4601685.754 361163.097
665 4601915.211 360947.286	687 4601674.827 361173.373
666 4601904.284 360957.563	688 4601663.901 361183.650
667 4601893.358 360967.839	689 4601652.974 361193.927
668 4601882.431 360978.116	690 4601642.048 361204.204
669 4601871.505 360988.393	691 4601631.121 361214.480
670 4601860.578 360998.669	692 4601620.195 361224.757
671 4601849.652 361008.946	693 4601609.268 361235.034
672 4601838.725 361019.223	694 4601598.341 361245.310
673 4601827.799 361029.500	695 4601587.415 361255.587
674 4601816.872 361039.776	696 4601576.488 361265.864
675 4601805.946 361050.053	697 4601565.562 361276.141
676 4601795.019 361060.330	698 4601554.635 361286.417
677 4601784.093 361070.606	699 4601543.709 361296.694
678 4601773.166 361080.883	700 4601532.782 361306.971
679 4601762.239 361091.160	701 4601521.856 361317.247
680 4601751.313 361101.437	702 4601510.929 361327.524
681 4601740.386 361111.713	703 4601500.003 361337.801

„НИКАН АГРО“ ЕООД

ОБЕКТ: „Кабелно трасе на нова ВЛ 110kV от повишаваща подстанция „Хаджидимово“ в ПИ 04399.15.60, м.„БААЛАРДА“ по ККР на с.Блатска, общ. Хаджидимово до подстанция „Гоце Делчев“ в ПИ 05606.35.83 м.„КАПСИИ“ с.Борово, общ. Гоце Делчев“

Координатна система: БГС 2005г.

Регистър на координатите на чупките по оста на електропровода

704 4601489.076 361348.078	726 4601259.619 361563.888
705 4601478.150 361358.354	727 4601248.692 361574.165
706 4601467.223 361368.631	728 4601237.766 361584.442
707 4601456.296 361378.908	729 4601226.839 361594.719
708 4601445.370 361389.184	730 4601215.913 361604.995
709 4601434.443 361399.461	731 4601204.986 361615.272
710 4601423.517 361409.738	732 4601194.060 361625.549
711 4601412.590 361420.015	733 4601183.133 361635.825
712 4601401.664 361430.291	734 4601172.206 361646.102
713 4601390.737 361440.568	735 4601161.280 361656.379
714 4601379.811 361450.845	736 4601150.353 361666.656
715 4601368.884 361461.121	737 4601139.427 361676.932
716 4601364.000 361465.715	738 4601128.500 361687.209
717 4601357.958 361471.398	739 4601117.574 361697.486
718 4601347.031 361481.675	740 4601106.647 361707.762
719 4601336.105 361491.952	741 4601095.721 361718.039
720 4601325.178 361502.228	742 4601084.794 361728.316
721 4601314.251 361512.505	743 4601073.868 361738.593
722 4601303.325 361522.782	744 4601064.095 361747.784
723 4601292.398 361533.058	745 4601064.654 361749.266
724 4601281.472 361543.335	746 4601069.946 361763.302
725 4601270.545 361553.612	747 4601075.239 361777.337

„НИКАН АГРО“ ЕООД

ОБЕКТ: „Кабелно трасе на нова ВЛ 110kV от повишаваща подстанция „Хаджидимово“ в ПИ 04399.15.60, м. „БААЛАРДА“ по ККР на с. Блатска, общ. Хаджидимово до подстанция „Гоце Делчев“ в ПИ 05606.35.83 м. „КАПСИИ“ с. Борово, общ. Гоце Делчев“

Координатна система: БГС 2005г.

Регистър на координатите на чупките по оста на електропровода

748 4601080.531 361791.372	770 4601186.379 362072.079
749 4601085.823 361805.408	771 4601191.671 362086.114
750 4601091.116 361819.443	772 4601196.964 362100.149
751 4601096.408 361833.478	773 4601202.256 362114.185
752 4601101.701 361847.514	774 4601207.549 362128.220
753 4601106.993 361861.549	775 4601212.841 362142.255
754 4601112.285 361875.584	776 4601218.133 362156.291
755 4601117.578 361889.620	777 4601223.426 362170.326
756 4601122.870 361903.655	778 4601228.718 362184.361
757 4601125.565 361910.802	779 4601234.011 362198.397
758 4601128.163 361917.690	780 4601239.303 362212.432
759 4601133.455 361931.726	781 4601244.595 362226.467
760 4601138.747 361945.761	782 4601249.888 362240.503
761 4601144.040 361959.796	783 4601255.180 362254.538
762 4601149.332 361973.832	784 4601260.473 362268.573
763 4601154.625 361987.867	785 4601265.765 362282.609
764 4601157.000 361994.166	786 4601271.057 362296.644
765 4601159.917 362001.902	787 4601276.350 362310.679
766 4601165.209 362015.938	788 4601281.642 362324.715
767 4601170.502 362029.973	789 4601286.935 362338.750
768 4601175.794 362044.008	790 4601292.227 362352.785
769 4601181.087 362058.043	791 4601297.519 362366.821

„НИКАН АГРО“ ЕООД

ОБЕКТ: „Кабелно трасе на нова ВЛ 110kV от повишаваща подстанция „Хаджидимово“ в ПИ 04399.15.60, м.„БААЛАРДА“ по КККР на с.Блатска, общ. Хаджидимово до подстанция „Гоце Делчев“ в ПИ 05606.35.83 м.„КАПСИИ“ с.Борова, общ. Гоце Делчев“

Координатна система: БГС 2005г.

Регистър на координатите на чулките по оста на електропровода

792 4601302.812 362380.856	814 4601419.245 362689.633
793 4601308.104 362394.891	815 4601424.537 362703.669
794 4601313.397 362408.927	816 4601429.829 362717.704
795 4601318.689 362422.962	817 4601435.122 362731.739
796 4601323.981 362436.997	818 4601440.414 362745.775
797 4601329.274 362451.033	819 4601445.707 362759.810
798 4601334.566 362465.068	820 4601450.999 362773.845
799 4601339.859 362479.103	821 4601456.291 362787.881
800 4601345.151 362493.139	822 4601461.584 362801.916
801 4601350.443 362507.174	823 4601466.876 362815.951
802 4601355.736 362521.209	824 4601472.169 362829.987
803 4601361.028 362535.245	825 4601477.461 362844.022
804 4601366.321 362549.280	826 4601482.753 362858.057
805 4601371.613 362563.315	827 4601488.046 362872.093
806 4601376.905 362577.351	828 4601493.338 362886.128
807 4601382.198 362591.386	829 4601498.631 362900.163
808 4601387.490 362605.421	830 4601503.923 362914.199
809 4601392.783 362619.457	831 4601506.591 362921.273
810 4601398.075 362633.492	832 4601509.215 362928.234
811 4601403.367 362647.527	833 4601514.508 362942.269
812 4601408.660 362661.563	834 4601519.800 362956.305
813 4601413.952 362675.598	835 4601525.093 362970.340

„НИКАН АГРО“ ЕООД

ОБЕКТ: „Кабелно трасе на нова ВЛ 110kV от повишаваща подстанция „Хаджидимово“ в ПИ 04399.15.60, м.„БААЛАРДА“ по ККР на с.Благотско, общ. Хаджидимово до подстанция „Гоце Делчев“ в ПИ 05606.35.83 м.„КАПСИИ“ с.Борова, общ. Гоце Делчев“

Координатна система: БГС 2005г.

Регистър на координатите на чупките по-оста на електропровода

836 4601530.385 362984.375	858 4601641.525 363279.117
837 4601535.677 362998.411	859 4601646.818 363293.153
838 4601540.970 363012.446	860 4601652.110 363307.188
839 4601546.262 363026.481	861 4601657.402 363321.223
840 4601551.554 363040.517	862 4601662.695 363335.259
841 4601556.847 363054.552	863 4601664.415 363339.822
842 4601562.139 363068.587	864 4601667.987 363349.294
843 4601567.432 363082.623	865 4601673.280 363363.329
844 4601572.724 363096.658	866 4601678.572 363377.365
845 4601578.016 363110.693	867 4601683.864 363391.400
846 4601580.301 363116.753	868 4601689.157 363405.435
847 4601583.309 363124.729	869 4601694.449 363419.471
848 4601588.601 363138.764	870 4601699.742 363433.506
849 4601593.894 363152.799	871 4601704.346 363445.716
850 4601599.186 363166.835	872 4601703.960 363447.629
851 4601604.478 363180.870	873 4601701.002 363462.334
852 4601609.771 363194.905	874 4601698.045 363477.040
853 4601615.063 363208.941	875 4601695.088 363491.745
854 4601620.356 363222.976	876 4601692.130 363506.451
855 4601625.648 363237.011	877 4601689.173 363521.156
856 4601630.940 363251.047	878 4601686.703 363533.435
857 4601636.233 363265.082	879 4601686.215 363535.862

„НИКАН АГРО“ ЕООД

ОБЕКТ: „Кабелно трасе на нова ВЛ 110kV от повишаваща подстанция „Хаджидимово“ в ПИ 04399.15.60, м.„БААЛАРДА“ по КККР на с.Блатска, общ. Хаджидимово до подстанция „Гоце Делчев“ в ПИ 05606.35.83 м.„КАПСИИ“ с.Борово, общ. Гоце Делчев“

Координатна система: БГС 2005г.

Регистър на координатите на чупките по оста на електропровода

880 4601683.258 363550.567	902 4601618.193 363874.090
881 4601680.300 363565.273	903 4601615.236 363888.795
882 4601677.343 363579.979	904 4601612.279 363903.501
883 4601674.385 363594.684	905 4601609.321 363918.206
884 4601671.428 363609.390	906 4601606.364 363932.912
885 4601668.470 363624.095	907 4601603.406 363947.617
886 4601665.513 363638.801	908 4601600.449 363962.323
887 4601662.555 363653.506	909 4601597.491 363977.029
888 4601659.598 363668.212	910 4601594.534 363991.734
889 4601656.641 363682.917	911 4601591.576 364006.440
890 4601653.683 363697.623	912 4601588.619 364021.145
891 4601650.726 363712.329	913 4601585.661 364035.851
892 4601647.768 363727.034	914 4601582.704 364050.556
893 4601644.811 363741.740	915 4601579.746 364065.262
894 4601641.853 363756.445	916 4601576.789 364079.967
895 4601638.896 363771.151	917 4601573.831 364094.673
896 4601635.938 363785.856	918 4601570.874 364109.379
897 4601632.981 363800.562	919 4601567.917 364124.084
898 4601630.023 363815.267	920 4601564.959 364138.790
899 4601627.066 363829.973	921 4601562.002 364153.495
900 4601624.108 363844.679	922 4601559.044 364168.201
901 4601621.151 363859.384	923 4601556.087 364182.906

„НИКАН АГРО“ ЕООД

ОБЕКТ: „Кабелно трасе на нова ВЛ 110kV от повишаваща подстанция „Хаджидимово“ в ПИ 04399.15.60, м.„БААЛАРДА“ по ККР на с.Блатски, общ. Хаджидимово до подстанция „Гоце Делчев“ в ПИ 05606.35.03 м.„КАПСИИ“ с.Борово, общ. Гоце Делчев“

Координатна система: БГС 2005г.

Регистър на координатите на чупките по оста на електропровода

924	4601553.129	364197.612
925	4601550.172	364212.318
926	4601547.214	364227.023
927	4601544.257	364241.729
928	4601541.299	364256.434
929	4601538.342	364271.140
930	4601535.384	364285.845
931	4601532.427	364300.551
932	4601529.469	364315.256
933	4601526.512	364329.962
934	4601523.555	364344.668
935	4601520.597	364359.373
936	4601519.137	364366.633

„НИКАН АГРО“ ЕООД

ОБЕКТ: „Кабелно трасе на нова ВЛ 110kV от повишаваща подстанция „Хаджидимово“ в ПИ 04399.15.60, м. „БААЛАРДА“ по КККР на с.Блатска, общ. Хаджидимово до подстанция „Гоце Делчев“ в ПИ 05606.35.83 м. „КАПСИИ“ с.Борово, общ. Гоце Делчев“

Координатна система: БГС 2005г.

Регистър на координатите на чупите по сервитута(ляв) на електропровода

N	X	Y			
			1021	4606442.275	355403.019
1001	4607315.043	353413.337	1022	4606439.168	355399.998
1002	4607320.898	353390.700	1023	4606318.700	355524.371
1003	4607439.416	353355.683	1024	4606318.760	355525.743
1004	4607450.054	353425.097	1025	4606288.832	355556.492
1005	4607454.337	353425.524	1026	4606290.733	355558.343
1006	4607458.351	353453.954	1027	4606265.430	355584.339
1007	4607459.140	353453.861	1028	4606264.122	355584.250
1008	4607473.826	353563.531	1029	4606241.716	355607.270
1009	4607472.835	353563.664	1030	4606233.744	355606.007
1010	4607491.723	353704.715	1031	4606161.823	355680.045
1011	4607381.854	353960.182	1032	4606161.554	355689.628
1012	4607272.094	354214.504	1033	4606075.888	355777.641
1013	4607270.682	354213.895	1034	4606072.960	355774.790
1014	4607182.521	354416.647	1035	4605971.974	355878.846
1015	4607074.310	354610.283	1036	4605972.340	355879.203
1016	4607078.413	354612.591	1037	4605852.363	356002.111
1017	4606897.629	354934.015	1038	4605855.044	356004.425
1018	4606895.495	354932.815	1039	4605730.468	356148.762
1019	4606688.922	355146.297	1040	4605725.404	356145.028
1020	4606690.463	355147.796	1041	4605516.153	356386.722

„НИКАН АГРО“ ЕООД

ОБЕКТ: „Кабелно трасе на нова ВЛ 110kV от повишаваща подстанция „Хаджидимово“ в ПИ 04399.15.60, м.„БААЛАРДА“ по КККР на с.Блатска, общ. Хаджидимово до подстанция „Гоце Делчев“ в ПИ 05606.35.83 м.„КАПСИИ“ с.Борово, общ. Гоце Делчев“

Координатна система: БГС 2005г.

Регистър на координатите на чупките по сервитута(лев) на електропровода

1042 4605518.021 356395.141	1063 4603549.510 359142.593
1043 4605448.117 356475.910	1064 4603549.092 359142.207
1044 4605239.585 356717.313	1065 4603359.297 359348.069
1045 4605074.240 356966.045	1066 4603360.781 359349.440
1046 4604836.312 357183.025	1067 4603130.161 359599.269
1047 4604819.352 357191.558	1068 4603036.986 359699.994
1048 4604614.160 357428.567	1069 4603038.067 359693.030
1049 4604464.010 357711.616	1070 4603031.234 359694.989
1050 4604466.430 357711.599	1071 4602890.475 359847.489
1051 4604455.260 357741.911	1072 4602575.550 360750.857
1052 4604356.315 357928.787	1073 4602575.618 360261.825
1053 4604264.033 358102.852	1074 4602534.294 360314.893
1054 4604265.162 358102.858	1075 4602338.113 360565.351
1055 4604250.992 358129.586	1076 4602334.896 360562.831
1056 4604250.941 358127.546	1077 4602214.198 360676.800
1057 4604211.110 358202.677	1078 4602217.508 360680.313
1058 4604064.895 358478.295	1079 4601971.481 360912.078
1059 4604064.046 358477.845	1080 4601970.492 360911.028
1060 4603930.942 358727.691	1081 4601797.771 361073.340
1061 4603750.913 358922.953	1082 4601792.862 361075.105
1062 4603751.690 358923.670	1083 4601778.933 361082.598

„НИКАН АГРО“ ЕООД

ОБЕКТ: „Кабелно трасе на нова ВЛ 110kV от повишаваща подстанция
„Хаджидимово“ в ПИ 04399.15.60, м.„БААЛАРДА“ по ККР на с.Блатска, общ.
Хаджидимово до подстанция „Гоце Делчев“ в ПИ 05606.35.83 м.„КАПСИИ“
с.Барово, общ. Гоце Делчев“

Координатна система: БГС 2005г.

Регистър на координатите на чупките по сервитута(ляв) на електропровода

1084	4601070.185	361749.195
1085	4601165.749	362002.631
1086	4601173.678	361997.016
1087	4601215.727	362107.910
1088	4601217.958	362107.068
1089	4601374.685	362522.487
1090	4601372.991	362523.126
1091	4601515.552	362901.139
1092	4601514.917	362901.378
1093	4601651.636	363264.498
1094	4601645.732	363266.720
1095	4601712.962	363445.755
1096	4601718.095	363446.785
1097	4601644.663	363812.995
1098	4601643.009	363812.664
1099	4601578.702	364133.279
1100	4601575.671	364132.671
1101	4601531.159	364353.228
1102	4601532.487	364378.559

„НИКАН АГРО“ ЕООД

ОБЕКТ: „Кабелно трасе на нова ВЛ 110kV от повншаваща подстанция „Хаджидимово“ в ПИ 04399.15.60, м.„БААЛАРДА“ по ККР на с.Блатска, общ. Хаджидимово до подстанция „Гоце Делчев“ в ПИ 05606.35.83 м.„КАПСИИ“ с.Борово, общ. Гоце Делчев“

Координатна система: БГС 2005г.

Регистър на координатите на чулките по сервитута(десен) на електропровода

N	X	Y			
			2022	4606425.101	355386.333
2001	4607327.536	353418.582	2023	4606337.481	355496.802
2002	4607331.693	353400.500	2024	4606317.420	355495.432
2003	4607431.032	353369.492	2025	4606272.957	355541.071
2004	4607435.426	353428.083	2026	4606271.132	355539.297
2005	4607431.150	353428.695	2027	4606229.845	355581.768
2006	4607435.411	353458.458	2028	4606231.109	355581.902
2007	4607434.422	353458.599	2029	4606211.154	355602.429
2008	4607449.122	353561.264	2030	4606219.166	355603.793
2009	4607450.112	353561.122	2031	4606163.079	355661.531
2010	4607470.299	353702.099	2032	4606164.210	355651.018
2011	4607360.321	353951.758	2033	4606126.124	355690.304
2012	4607250.781	354205.301	2034	4606126.643	355688.332
2013	4607252.194	354205.911	2035	4606120.590	355694.575
2014	4607167.246	354408.068	2036	4606121.868	355694.693
2015	4607056.990	354600.582	2037	4606058.154	355760.414
2016	4607052.872	354598.301	2038	4606061.088	355763.258
2017	4606874.913	354919.621	2039	4605959.996	355867.229
2018	4606877.035	354920.797	2040	4605959.625	355866.877
2019	4606671.451	355129.326	2041	4605841.034	355991.858
2020	4606669.909	355127.829	2042	4605838.371	355989.521
2021	4606421.992	355383.316	2043	4605711.126	356134.497

„НИКАН АГРО“ ЕООД

ОБЕКТ: „Кабелно трасе на нова ВЛ 110kV от повишаваща подстанция „Хаджидимово“ в ПИ 04399.15.60, м.„БААЛАРДА“ по ККР на с.Блатска, общ. Хаджидимово до подстанция „Гоце Делчев“ в ПИ 05606.35.83 м.„КАПСИИ“ с.Борово, общ. Гоце Делчев“

Координатна система: БГС 2005г

Регистър на координатите на чулките по сервитута(десен) на електропровода

2044	4605715.751	356137.908	2066	4603734.451	358907.758
2045	4605512.915	356372.128	2067	4603733.675	358907.042
2046	4605511.048	356363.713	2068	4603531.615	359126.075
2047	4605428.551	356458.970	2069	4603532.032	359126.461
2048	4605219.484	356699.911	2070	4603342.002	359332.105
2049	4605004.141	356948.644	2071	4603340.516	359330.735
2050	4604789.499	357196.662	2072	4603109.898	359580.614
2051	4604790.446	357197.482	2073	4602931.834	359775.761
2052	4604773.490	357217.353	2074	4602931.831	359784.991
2053	4604784.980	357212.926	2075	4602881.312	359839.724
2054	4604721.895	357285.793	2076	4602573.777	360233.628
2055	4604719.830	357280.239	2077	4602571.372	360225.687
2056	4604700.191	357303.256	2078	4602513.947	360299.045
2057	4604710.338	357299.142	2079	4602320.352	360550.416
2058	4604604.163	357421.780	2080	4602323.584	360552.906
2059	4604450.377	357711.710	2081	4602202.393	360664.248
2060	4604443.044	357711.761	2082	4602199.089	360660.730
2061	4604334.004	357916.952	2083	4601738.144	361096.039
2062	4604188.680	358190.780	2084	4601737.735	361095.604
2063	4604042.493	358466.413	2085	4601714.967	361117.005
2064	4604043.341	358466.862	2086	4601738.018	361104.606
2065	4603913.225	358716.668	2087	4601350.227	361469.334

„НИКАН АГРО“ ЕООД

ОБЕКТ: „Кабелно трасе на нова ВЛ 110kV от повишаваща подстанция „Хаджидимовъ“ в ПИ 04399.15.60, м.„БААЛАРДА“ по ККР на с.Блатска, общ. Хаджидимово до подстанция „Гоце Делчев“ в ПИ 05606.35.83 м.„КАПСИИ“ с.Борово, общ. Гоце Делчев“

Координатна система: БГС 2005г

Регистър на координатите на чупите по сервитута(десеж) на електропровода

2088	4601348.113	361462.044	2110	4601952.691	360892.100
2089	4601271.082	361535.420	2111	4601953.680	360893.153
2090	4601304.960	361511.909			
2091	4601056.132	361745.939			
2092	4601155.627	362009.798			
2093	4601148.049	362015.165			
2094	4601186.484	362118.937			
2095	4601184.252	362119.778			
2096	4601340.834	362535.251			
2097	4601342.528	362534.613			
2098	4601485.051	362912.640			
2099	4601485.685	362912.401			
2100	4601622.762	363275.385			
2101	4601628.664	363273.156			
2102	4601695.676	363445.644			
2103	4601690.578	363444.593			
2104	4601615.811	363807.158			
2105	4601617.464	363807.499			
2106	4601552.818	364128.073			
2107	4601555.849	364128.684			
2108	4601513.199	364349.639			
2109	4601507.912	364361.179			

Регистър на собствеността от СЕРВИТУТА ИМОТИ
РЕГИСТЪР ПО НОМЕРА НА ИМОТИ

с. БЛАТСКА, ЕКАТТЕ 04389, община ХАДЖИДИМОВО, област БЛАГОЕВГРАД

Имот №	Трайно предназначение	НТП на имотв	кат.	Местност	Площ на имота в дка	Площ за СЕРВИТУТ	Вид собственост	Име на собственик или презиме и фамилия / име юрид. лице	Адрес собственика
44.10	Горско стопанство	ДЪРВОПРОИЗВОДИТЕЛЕН И ГОРСКИ ПЛОЩИ		ДГФ	95.740	0.433	Държавна частна	ГВ 507 МЗГ - ДП	гр.СОФИЯ, "ХРИСТО БОТЕВ" № 55
44.12	Повърхност на вода	Вътрешни реки		Р.МЕСТА	188.054	0.393	Държавна публична	В1504 ДЪРЖАВАТА - МОСВ	гр.СОФИЯ, " "
43.15	Повърхност на вода	Налителни канали		АКЕР	4.122	0.099	Общинска частна	В1512 ОБЩИНА ХАДЖИДИМОВО	гр.ХАДЖИДИМОВО, " "
41.47	Повърхност на вода	Налителни канали		АКЕР	4.954	0.247	Общинска частна	В1512 ОБЩИНА ХАДЖИДИМОВО	гр.ХАДЖИДИМОВО, " "
15.50	Повърхност на вода	Канали		АКЕР	5.548	0.479	Държавна частна	В1504 МЗГ - ХМС	гр.СОФИЯ, " "
41.48	Повърхност на вода	Налителни канали		АКЕР	5.556	0.181	Общинска частна	В1512 ОБЩИНА ХАДЖИДИМОВО	гр.ХАДЖИДИМОВО, " "
42.97	Село	ПОЛСКИ ПЪТИЩА		АКЕР	2.137	0.076	Общинска публична	В1503 ОБЩИНА ХАДЖИДИМОВО	гр.ХАДЖИДИМОВО, " "
34.36	Транспорт (ЖТ Държ Път Мрежа)	Пъща IV клас		АКЕР	12.654	0.488	Общинска публична	В1513 ОБЩИНА ХАДЖИДИМОВО	гр.ХАДЖИДИМОВО, " "
42.93	Село	ПОЛСКИ ПЪТИЩА		АКЕР	0.540	0.169	Общинска публична	В1503 ОБЩИНА ХАДЖИДИМОВО	гр.ХАДЖИДИМОВО, " "
43.16	Село	ПОЛСКИ ПЪТИЩА		АКЕР	1.574	0.068	Общинска публична	В1503 ОБЩИНА ХАДЖИДИМОВО	гр.ХАДЖИДИМОВО, " "
5.61	Село	ПОЛСКИ ПЪТИЩА		АКЕР	1.442	0.052	Общинска публична	В1503 ОБЩИНА ХАДЖИДИМОВО	гр.ХАДЖИДИМОВО, " "
8.55	Село	ПОЛСКИ ПЪТИЩА		АКЕР	0.188	0.074	Общинска публична	В1503 ОБЩИНА ХАДЖИДИМОВО	гр.ХАДЖИДИМОВО, " "
7.57	Село	ПОЛСКИ ПЪТИЩА		АКЕР	1.573	0.123	Общинска публична	В1503 ОБЩИНА ХАДЖИДИМОВО	гр.ХАДЖИДИМОВО, " "
15.59	Село	ПОЛСКИ ПЪТИЩА		АКЕР	0.528	0.093	Общинска публична	В1503 ОБЩИНА ХАДЖИДИМОВО	гр.ХАДЖИДИМОВО, " "
38.61	Село	ПОЛСКИ ПЪТИЩА		АКЕР	2.062	0.240	Общинска публична	В1503 ОБЩИНА ХАДЖИДИМОВО	гр.ХАДЖИДИМОВО, " "
40.71	Село	ПОЛСКИ ПЪТИЩА		АКЕР	3.361	0.131	Общинска публична	В1503 ОБЩИНА ХАДЖИДИМОВО	гр.ХАДЖИДИМОВО, " "
35.64	Село	ПОЛСКИ ПЪТИЩА		АКЕР	1.221	0.057	Общинска публична	В1503 ОБЩИНА ХАДЖИДИМОВО	гр.ХАДЖИДИМОВО, " "

Регистър на собствените от СЕРВИТУТА имоти
РЕГИСТЪР ПО НОМЕРА НА ИМОТИ

с.БЛАТСКА, ЕКАТТЕ 04399, община ХАДЖИДИМОВО, област БЛАГОВЕГРАД

Имот №	Трайно предназначение	НТП на имота	Кат.	Местност	Площ на имота в дка	Площ за СЕРВИТУТ	Вид собственост	Име на собственик име презиме и фамилия / име юрид. лице	Адрес собственици
35.83	Село стопанство	ПОЛСКИ ПЪТИЩА		АКЕР	0,353	0,095	Общнска публична	В1503 ОБЩИНА ХАДЖИДИМОВО	гр.ХАДЖИДИМОВО, " "
5.68	Село стопанство	ПОЛСКИ ПЪТИЩА		АКЕР	0,130	0,028	Общнска публична	В1503 ОБЩИНА ХАДЖИДИМОВО	гр.ХАДЖИДИМОВО, " "
10.71	Село стопанство	ПОЛСКИ ПЪТИЩА		АКЕР	0,788	0,135	Общнска публична	В1503 ОБЩИНА ХАДЖИДИМОВО	гр.ХАДЖИДИМОВО, " "
10.72	Село стопанство	ПОЛСКИ ПЪТИЩА		АКЕР	0,668	0,087	Общнска публична	В1503 ОБЩИНА ХАДЖИДИМОВО	гр.ХАДЖИДИМОВО, " "
15.78	Село стопанство	ПОЛСКИ ПЪТИЩА		АКЕР	0,544	0,081	Общнска публична	В1503 ОБЩИНА ХАДЖИДИМОВО	гр.ХАДЖИДИМОВО, " "
44.84	Село стопанство	ПОЛСКИ ПЪТИЩА		АКЕР	4,104	0,284	Общнска публична	В1503 ОБЩИНА ХАДЖИДИМОВО	гр.ХАДЖИДИМОВО, " "
43.24	Село стопанство	ПОЛСКИ ПЪТИЩА		АКЕР	0,328	0,138	Общнска публична	В1503 ОБЩИНА ХАДЖИДИМОВО	гр.ХАДЖИДИМОВО, " "
44.102	Село стопанство	ДЕРЕ		АКЕР	24,112	0,448	Общнска публична	В1503 ОБЩИНА ХАДЖИДИМОВО	гр.ХАДЖИДИМОВО, " "
44.106	Плъзкост на води	Друг тер зветъ от водни течения и водни площ		МЕСТА	21,106	0,099	Държавна частна	В1504 МЗГ - ХМС	гр.СОФИЯ, " "
40.108	Село стопанство	ДЕРЕ		АКЕР	8,798	0,492	Общнска публична	В1503 ОБЩИНА ХАДЖИДИМОВО	гр.ХАДЖИДИМОВО, " "
37.109	Село стопанство	ДЕРЕТА		АКЕР	3,784	0,848	Общнска публична	В1503 ОБЩИНА ХАДЖИДИМОВО	гр.ХАДЖИДИМОВО, " "
5.38	Село стопанство	НИВИ ЮРНА ЗЕМЯ	VI	ЛМВАДИТЕ	0,450	0,154	Частна	В431 н-ч на АНГЕЛ КРЪСТЕВ КУТАНОВ	с.БЛАТСКА
5.39	Село стопанство	НИВИ ЮРНА ЗЕМЯ	VI	КУРИ ДЕРЕ	1,942	0,636	Частна	2102ЮЮ102 ИЛИЗ СЪДЪКОВ ИБИШЕВ	с.БЛАТСКА, " "
5.40	Село стопанство	НИВИ ЮРНА ЗЕМЯ	VI	ДЕРМЕН	0,627	0,043	Стопансважно от общината	В1500 ЗЕМЯ ПО ЧЛ.19 ОТ ЗЗСПЗЗ	с.БЛАТСКА, " "
5.41	Село стопанство	НИВИ ЮРНА ЗЕМЯ	VI	ДЕРМЕН	3,879	0,113	Частна	В433 н-ч на САИД ХАМИДОВ ИБРАИМОВ	с.БЛАТСКА, " "
5.44	Село стопанство	ПАСИЩА, МЕРИ	VI	КУРИ ДЕРЕ	1,010	0,049	Общнска частна	В1501 ОБЩИНА ХАДЖИДИМОВО	гр.ХАДЖИДИМОВО, " "
7.16	Село стопанство	НИВИ ЮРНА ЗЕМЯ	VII	КЪЩАКА	1,545	0,095	Частна	В896 н-ч на МЕХМЕД МУРАДОВ ДЕЛИКОВ	с.БЛАТСКА
7.17	Село стопанство	ПАСИЩА, МЕРИ	VII	КУРИ ДЕРЕ	0,366	0,030	Общнска частна	В1501 ОБЩИНА ХАДЖИДИМОВО	гр.ХАДЖИДИМОВО, " "

Регистър на заселниците от СЕРВИТУТА земни
РЕГИСТЪР по НОМЕРА на ИМОТИ

с.БЛАТСКА, ЕКАТТЕ 04300, община ХАДЖИДИМОВО, област БЛАГОВЕГРАД

Имот №	Трайно предназначение	НТП на имота	Кат.	Местност	Площ на имота в дека	Площ за СЕРВИТУТ	Вид собственост	Име на собственик: име презиме и фамилия / име юрид. лице	Адрес: собственост
7.18	Селско стопанство	НИВИ ГОРНА ЗЕМЯ	VII	КЕРМИТ ДЕРЕ	1,859	0,971	Частна	В152 н-ц на ТОДОР НИКОЛОВ ЗАНЕВ	с.БЛАТСКА, "..."
7.19	Селско стопанство	НИВИ ГОРНА ЗЕМЯ	VII	КЕРМИТ ДЕРЕ	1,948	0,421	Частна	ЕЛХАН ШЕЗАИЕВ ДАГЪРОВА АТИДЖЕ МАХМУДОВА ДАГЪРОВА	с.БЛАТСКА, "..."
8.1	Селско стопанство	НИВИ ГОРНА ЗЕМЯ	VI	КЕРМИТ ДЕРЕ	0,588	0,447	Частна	В152 н-ц на ТОДОР НИКОЛОВ ЗАНЕВ	с.БЛАТСКА, "..."
8.2	Селско стопанство	НИВИ ГОРНА ЗЕМЯ	VII	ЧЕШМЕДЖИК	1,173	0,935	Частна	В559 н-ц на ХАМИД АЛИЕВ ИБРАИМОВ	с.БЛАТСКА, "..."
8.3	Селско стопанство	ПАСИЩА, МЕРИ	VI	КЕРМИТ ДЕРЕ	0,848	0,062	Общинска частна	В1501 ОБЩИНА ХАДЖИДИМОВО	гр.ХАДЖИДИМОВО, "..."
8.11	Селско стопанство	НИВИ ГОРНА ЗЕМЯ	VI	КУРИ ДЕРЕ	1,462	0,050	Частна	1501010308 ТОДОР КРУМОВ МАТАКОВ	с.БЛАТСКА, "..."
9.2	Селско стопанство	ПАСИЩА, МЕРИ	VII	КУРИ ДЕРЕ	0,432	0,095	Стопанствено от общината	В1500 ЗЕМИ ПО ЧЛ.19 ОТ ЗЗСПЗ	с.БЛАТСКА, "..."
9.3	Селско стопанство	ЕСТЕСТВЕНИ ЛИВАДИ	VII	КЕРМИТ ДЕРЕ	0,529	0,037	Частна	В153 н-ц на МАХМУД МУРАДОВ ДЕЛИКОВ	с.БЛАТСКА, "..."
9.4	Селско стопанство	ЕСТЕСТВЕНИ ЛИВАДИ	VII	КЪШЛАКА	1,129	1,008	Частна	В895 н-ц на МЕХМЕД МУРАДОВ ДЕЛИКОВ	с.БЛАТСКА
9.5	Селско стопанство	Машинно-тракторни станции		КЕРМИТ ДЕРЕ	1,453	0,024	Държавна частна	В1509 ДПФ - МЗГ	гр.СОФИЯ, "ХРИСТО БОТЕВ" № 55
9.8	Селско стопанство	ЕСТЕСТВЕНИ ЛИВАДИ	VII	КУРИ ДЕРЕ	0,184	0,189	Стопанствено от общината	В1500 ЗЕМИ ПО ЧЛ.19 ОТ ЗЗСПЗ	с.БЛАТСКА, "..."
10.13	Селско стопанство	ЕСТЕСТВЕНИ ЛИВАДИ	VII	КУРИ ДЕРЕ	4,860	0,010	Частна	В181 н-ц на КОСТАДИН АНДОНОВ КАУКОВ	гр.ДОЛНИ ДЪБНИК
10.17	Селско стопанство	ЕСТЕСТВЕНИ ЛИВАДИ	VII	ТОИ ТЕПЕ	1,143	0,932	Частна	ЗЕЙНЕТ АГИРИЗОВА ИБРАХИМОВА ОРХАН НАИЛОВ ИБРАИМОВ	с.БЛАТСКА, "..."
10.18	Селско стопанство	ЕСТЕСТВЕНИ ЛИВАДИ	VII	СИНГУРА	1,643	0,862	Частна	В1176 н-ц на АНГЕЛ ИЛИЕВ СОТИРОВ	с.БЛАТСКА
10.19	Селско стопанство	ПАСИЩА, МЕРИ	VII	СИНГУРА	1,269	0,314	Общинска публична	В1501 ОБЩИНА ХАДЖИДИМОВО	гр.ХАДЖИДИМОВО, "..."
10.20	Селско стопанство	ПУСТЕЕЩА НЕОБРАБОТВАЕМИ ЗЕМИ		АКЕР	6,384	0,345	Общинска публична	В1503 ОБЩИНА ХАДЖИДИМОВО	гр.ХАДЖИДИМОВО, "..."
10.23	Селско стопанство	ЕСТЕСТВЕНИ ЛИВАДИ	VII	ТОИ ТЕПЕ	1,139	0,031	Частна	В433 н-ц на САИД ХАМИДОВ ИБРАИМОВ	с.БЛАТСКА, "..."

Регистър на заземяните от СЕРВИТУТА имота
РЕГИСТЪР по НОМЕРА на ИМОТА

с.БЛАТСКА, ЕКАТТЕ 34399, община ХАДЖИДИМОВО, област БЛАГОЕВГРАД

Имот №	Трайно предназначение	НПЗ на имота	Кат.	Местност	Площ на имота в кв.	Площ за СЕРВИТУТ	Вид собственост	Име на собственик или презиме и фамилия / или юрид. лице	Адрес собственик
10.24	Селско стопанство	НИВИ ЮРНА ЗЕМЯ	VII	ТОЙ ТЕПЕ	0,947	0,186	Чуждестранна	В 1065 САИД ЮСЕИНОВ ИРГОВ	с.БЛАТСКА, " "
10.30	Селско стопанство	ЕСТЕСТВЕНИ ЛИВАДИ	VII	ТОЙ ТЕПЕ	1,013	0,014	Частна	Н-ЦИ МУСТАФА ОСМАНОВ МУСТАФОВ, ИРХАН ОСМАНОВ МУСТАФОВ	с.БЛАТСКА, " "
10.31	Селско стопанство	ЕСТЕСТВЕНИ ЛИВАДИ	VII	ТОЙ ТЕПЕ	0,557	0,146	Частна	1408150001 ВАСИЛ ГЕОРГИЕВ НЕДЕВ	с.БЛАТСКА, " "
10.32	Селско стопанство	ЕСТЕСТВЕНИ ЛИВАДИ	VII	ТОЙ ТЕПЕ	0,489	0,268	Частна	В637 н-ци на БОРИС КОСТАДИНОВ ЗАНЕВ	с.БЛАТСКА
10.33	Селско стопанство	ЕСТЕСТВЕНИ ЛИВАДИ	VII	СИНГУРА	1,025	0,008	Частна	ХАЛИЛ ХАЛИЛОВ ХАДЖИЕВ ЗЕЙНЕЛА ШАБАНОВА ХАДЖИЕВА	с.БЛАТСКА
10.38	Селско стопанство	ЕСТЕСТВЕНИ ЛИВАДИ	VII	ТОЙ ТЕПЕ	1,281	0,965	Стопансвано от общината	В1500 ЗЕМЯ ПО ЧЛ.19 ОУ ЗЗСТЗЗ	с.БЛАТСКА, " "
10.39	Селско стопанство	ЕСТЕСТВЕНИ ЛИВАДИ	VII	ТОЙ ТЕПЕ	1,251	0,724	Частна	КАТЯ БОРИСОВА ШАРКОВА БОРИСЛАВ ДИМИТРОВ ШАРКОВ, ИВАН ДИМИТРОВ ШАРКОВ	с.БЛАТСКА, " "
10.41	Селско стопанство	ЕСТЕСТВЕНИ ЛИВАДИ	VII	ТОЙ ТЕПЕ	0,823	0,298	Частна	В510 н-ци на ИВАН АТАНАСОВ ПОЛОВ	с.БЛАТСКА
10.42	Селско стопанство	ЕСТЕСТВЕНИ ЛИВАДИ	VII	ТОЙ ТЕПЕ	0,634	0,528	Частна	2801120066 ТОДОР ДИМИТРОВ БЕЙЧЕВ	с.БЛАТСКА, " "
10.44	Селско стопанство	ЕСТЕСТВЕНИ ЛИВАДИ	VII	СИНГУРА	1,001	0,047	Частна	2410 150046 МЕХМЕД ИБРАИМОВ БУКОВ	с.БЛАТСКА, " "
13.21	Селско стопанство	НИВИ ЮРНА ЗЕМЯ	VII	ТОЙ ТЕПЕ	0,363	0,333	Чуждестранна	В1066 ХЮСЕИН КОЛДЖАН	с.БЛАТСКА, "САЛИХЛИ-ТУРЦИО"
13.23	Селско стопанство	НИВИ ЮРНА ЗЕМЯ	VII	ТОЙ ТЕПЕ	2,409	1,150	Чуждестранна	В1065 САИД ЮСЕИНОВ ИРГОВ	с.БЛАТСКА, " "
13.24	Селско стопанство	НИВИ ЮРНА ЗЕМЯ	VII	ТОЙ ТЕПЕ	0,174	0,155	Частна	В537 н-ци на БОРИС КОСТАДИНОВ ЗАНЕВ	с.БЛАТСКА
13.25	Селско стопанство	НИВИ ЮРНА ЗЕМЯ	VII	ТОЙ ТЕПЕ	1,174	0,018	Частна	В489 н-ци на ТЕФИК ИБРАИМОВ МУСТАФОВ, ТУРАН НЕДЖАТИЕВ МУСТАФОВ	с.БЛАТСКА, " "
15.1	Селско стопанство	НИВИ ЮРНА ЗЕМЯ	VII	ТОЙ ТЕПЕ	1,027	0,068	Частна	В510 н-ци на ИВАН АТАНАСОВ ПОЛОВ	с.БЛАТСКА
15.2	Селско стопанство	НИВИ ЮРНА ЗЕМЯ	VII	ТОЙ ТЕПЕ	0,815	0,735	Частна	2801120066 ТОДОР ДИМИТРОВ БЕЙЧЕВ	с.БЛАТСКА, " "
15.8	Селско стопанство	НИВИ ЮРНА ЗЕМЯ	VII	БАЛАР	2,189	0,205	Частна	В400 н-ци на ХАЛИЛ САЛИЕВ ЧАУШЕВ	с.БЛАТСКА, " "

Регистър на заеги на име от СЕРВИТУТА имоти
РЕГИСТЪР ПО НОМЕРА НА ИМОТИ

с-БЛАТСКА, ЕКАТТЕ 04399, община ХАДЖИДИМОВО, област БЛАГОВЕГРАД

Имот №	Трайно предназначение	НПП на имота	Кат.	Местност	Площ на имота в кв.	Площ за СЕРВИТУТ	Вид собственост	Име на собственик име презиме и фамилия / име юрид. лице	Адрес собственик
15.9	Селско стопанство	НИВИ ГОРНА ЗЕМЛЯ	VII	БААЛАР	0.529	0.486	Частна	В377 н-ци на ИСМАИЛ АСАНОВ СОИКОВ	с.БЛАТСКА, " "
15.10	Селско стопанство	НИВИ ГОРНА ЗЕМЛЯ	VII	БААЛАР	0.718	0.692	Частна	В481 н-ци на СЮЛЕЙМАН АСАНОВ ЯКУЛОВ	с.БЛАТСКА, " "
15.11	Селско стопанство	НИВИ ГОРНА ЗЕМЛЯ	VII	БААЛАР	1.388	0.012	Стопанствено от общината	В1500 ЗЕМИ ПО ЧЛ 19 ОТ ЗЗСПЗЗ	с.БЛАТСКА, " "
15.16	Селско стопанство	НИВИ ГОРНА ЗЕМЛЯ	VII	АШЛАМА	2.016	0.848	Частна	В846 н-ци на ЮСЕИНАЛИЕВ ИБРАХИМОВ	с.БЛАТСКА
15.23	Селско стопанство	НИВИ ГОРНА ЗЕМЛЯ	VII	БААЛАР	3.532	1.286	Частна	2102040102 ИЛЯЗ СЪДЪКОВ ИБИШЕВ	с.БЛАТСКА, " "
15.24	Селско стопанство	НИВИ ГОРНА ЗЕМЛЯ	VII	ПОЗЯТА	4.323	0.284	Частна	В906 н-ци на АТАНАС ТОДОРОВ ПЕЦЕВ	гр.ХАДЖИДИМОВО
15.25	Селско стопанство	НИВИ ГОРНА ЗЕМЛЯ	VII	БААЛАР	1.310	0.716	Частна	В40 н-ци на КРЪСТЬО ДИМИТРОВ ХРИСТОДОРОВ	с.БЛАТСКА, " "
15.26	Селско стопанство	НИВИ ГОРНА ЗЕМЛЯ	VII	БААЛАР	1.263	0.054	Частна	1901077526 ИЛИЯ ТОДОРОВ ПЕЦЕВ	с.ЕНИНА, " "
15.28	Селско стопанство	НИВИ ГОРНА ЗЕМЛЯ	VII	БААЛАР	0.907	0.529	Частна	МАРИЯ СЛАВЧЕВА КАЧАКОВА	с.БЛАТСКА
15.29	Селско стопанство	НИВИ ГОРНА ЗЕМЛЯ	VII	БААЛАР	0.485	0.452	Частна	МАРИЯ СЛАВЧЕВА КАЧАКОВА	с.ЕНИНА, " "
15.30	Селско стопанство	НИВИ ГОРНА ЗЕМЛЯ	VII	БААЛАР	0.484	0.103	Частна	В487 н-ци на ДИМИТЪР НИКОЛОВ ЗОНЕВ, МАГДА ГЕОРГИЕВА ЗАНЕВА	с.БЛАТСКА, " "
15.31	Селско стопанство	НИВИ ГОРНА ЗЕМЛЯ	VII	ПОЗЯТА	0.506	0.141	Частна	В446 н-ци на АТАНАС ИВАНОВ ШЕЙТАНОВ	с.БЛАТСКА, " "
15.41	Селско стопанство	НИВИ ГОРНА ЗЕМЛЯ	VII	БААЛАР	0.652	0.049	Стопанствено от общината	В1500 ЗЕМИ ПО ЧЛ 19 ОТ ЗЗСПЗЗ	с.БЛАТСКА, " "
15.42	Селско стопанство	НИВИ ГОРНА ЗЕМЛЯ	VII	БААЛАР	1.016	0.008	Частна	1408160001 ВАСИЛ ГЕОРГИЕВ НЕДЕВ	с.БЛАТСКА, " "
15.43	Селско стопанство	НИВИ ГОРНА ЗЕМЛЯ	VII	БААДА	1.019	0.755	Частна	В242 н-ци на ГЕЛА КОСТАДИНОВА КУНДОРДЖИЕВА	гр.СТАМБОЛИЙСКИ
15.46	Селско стопанство	Изоставени орни земи	VII	ПОЗЯТА	0.629	0.004	Чуждестранна	В1065 САНД ЮСЕИНОВ ИРГОВ	с.БЛАТСКА, " "
15.48	Селско стопанство	НИВИ ГОРНА ЗЕМЛЯ	VII	БААЛАР	1.603	0.364	Частна	В894 н-ци на ЯНЕ ЯНЕВ ТОДОРОВ	с.БЛАТСКА
15.49	Селско стопанство	НИВИ ГОРНА ЗЕМЛЯ	VII	БААЛАР	0.445	0.171	Частна	В40 н-ци на КРЪСТЬО ДИМИТРОВ ХРИСТОДОРОВ	с.БЛАТСКА, " "

Регистър на заселниците от СЕРВИТУТА ИМОТИ
РЕГИСТЪР ПО НОМЕРА НА ИМОТИ

с.БЛАТСКА, ЕКАТТЕ 04399, община ХАДЖИДИМОВО, област БЛАГОВЕГРАД

Имот №	Трайно предназначение	НТП на имота	Кат.	Местност	Площ на имота в кв.м	Площ за СЕРВИТУТ	Вид собственост	Име на собственик или презиме и фамилия / име крид, лице	Адрес собственици
15.53	Селско стопанство	НИВИ /ОРНА ЗЕМЯ/	VII	БАЛАДАР	1.480	0.348	Частна	В359 н-ци на АХМЕД МУСТАФОВ МУТШЕВ	с.БЛАТСКА
15.54	Селско стопанство	НИВИ /ОРНА ЗЕМЯ/	VII	ИСАР ДЕРЕ	1.451	0.115	Частна	В1077 н-ци на ГЕОРГИ КРЪСТЕВ КУТАНОВ	с.БЛАТСКА
15.56	Селско стопанство	НИВИ /ОРНА ЗЕМЯ/	VII	БАЛАДАР	2.060	0.721	Частна	2102040102 ИЛЯЗ СЪДЪКОВ ИЕМИШЕВ	с.БЛАТСКА *
15.59	Селско стопанство	ДЕРЕТА, ОБРАЗИ, ЯМИ		БАЛАДАР	1.125	0.209	Общинска публична	В1503 ОБЩИНА ХАДЖИДИМОВО	гр.ХАДЖИДИМОВО *
34.13	Селско стопанство	НИВИ /ОРНА ЗЕМЯ/	VI	ОВАДА	0.200	0.030	Частна	В328 н-ци на МЕХМЕД СЮЛЕЙМАНОВ ХАДЖИЕВ	с.БЛАТСКА *
34.16	Селско стопанство	НИВИ /ОРНА ЗЕМЯ/	VI	ТУМБАТА	0.501	0.310	Частна	ДЖЕЙХАН ИСМЕТОВ ЧИНАРСКИ	с.БЛАТСКА *
34.16	Селско стопанство	НИВИ /ОРНА ЗЕМЯ/	VI	ХАДЖИ ДЕРЕ	1.172	0.185	Частна	В600 н-ци на МЕХМЕД МУРАДОВ ДЕЛИКОВ	с.БЛАТСКА
34.19	Селско стопанство	НИВИ /ОРНА ЗЕМЯ/	VI	ОВАДА	2.009	0.338	Частна	В433 н-ци на САИД ХАМИДОВ ИБРАИМОВ	с.БЛАТСКА *
34.46	Селско стопанство	НИВИ /ОРНА ЗЕМЯ/	VI	ОВАДА	2.963	1.365	Частна	ДЖЕЙХАН ИСМЕТОВ ЧИНАРСКИ	с.БЛАТСКА *
34.23	Селско стопанство	НИВИ /ОРНА ЗЕМЯ/	VI	ОВАДА	2.260	1.060	Частна	В559 н-ци на ХАМИД АЛИЕВ ИБРАИМОВ	с.БЛАТСКА *
34.24	Селско стопанство	НИВИ /ОРНА ЗЕМЯ/	VI	ДИОЗЛУКА	1.987	1.337	Стойанствено от общината	В1500 ЗЕМИ ПО ЧЛ.19 ОТ ЗЗСПЗЗ	с.БЛАТСКА *
34.25	Селско стопанство	НИВИ /ОРНА ЗЕМЯ/	VI	КЕРМИТ ДЕРЕ	1.509	0.560	Частна	В1016 н-ци на ГЕОРГИ СТОЯНОВ КОРМЕВ, ГЕОРГИ ВЕСЕЛИНОВ ДЪМГОВ	с.БЛАТСКА
34.26	Селско стопанство	НИВИ /ОРНА ЗЕМЯ/	VI	АКЕР ДЕРЕ	1.001	0.053	Частна	2308260051 СТОЯН ГЕОРГИЕВ КОРМЕВ, ГЕОРГИ ВЕСЕЛИНОВ ДЪМГОВ	с.БЛАТСКА, *
34.27	Селско стопанство	НИВИ /ОРНА ЗЕМЯ/	VI	ОВАДА	0.722	0.443	Частна	ДЖЕЙХАН ИСМЕТОВ ЧИНАРСКИ	с.БЛАТСКА *
34.28	Селско стопанство	НИВИ /ОРНА ЗЕМЯ/	VI	АКЕР ДЕРЕ	2.287	0.128	Частна	В486 н-ци на ИРФАН ТЕФИКОВ МУСТАФОВ, ТУРАН НЕДЖАТИЕВ МУСТАФОВ	с.БЛАТСКА *
35.9	Селско стопанство	НИВИ /ОРНА ЗЕМЯ/	VI	АКЕР ДЕРЕ	1.038	0.052	Частна	В338 н-ци на МЕХМЕД СЮЛЕЙМАНОВ ХАДЖИЕВ	с.БЛАТСКА *
35.12	Селско стопанство	НИВИ /ОРНА ЗЕМЯ/	VI	АКЕР ДЕРЕ	2.058	0.587	Регулозна	В1090 ХРАМ СВ.ТРОИЦА	с.БЛАТСКА *

Регистър на собствеността от СЕРВИТУТА ИМОТИ
РЕГИСТЪР ПО НОМЕРА НА ИМОТИ

с.БЛАТСКА, ЕКАТТЕ 04399, община ХАДЖИДИМОВО, област БЛАГОЕВГРАД

Имот №	Трайно предназначение	НТП на имота	Кат.	Местност	Площ на имота в дка	Площ за СЕРВИТУТ	Вид собственост	Име на собственик име презиме и фамилия / име сред. лице	Адрес собственика
35.13	Селско стопанство	НИВИ /ОРНА ЗЕМЯ/	VI	МЕЖДУ ДВА ПЪТЯ	1,377	0,496	Частна	АРИФ ИСА БАЙРАКТАР	
35.18	Селско стопанство	НИВИ /ОРНА ЗЕМЯ/	VI	ЛАВАДИТЕ	2,598	0,588	Частна	В431 н-цл на АНГЕЛ КРЪСТЕВ КУЛАНОВ	с.БЛАТСКА
37.15	Селско стопанство	НИВИ /ОРНА ЗЕМЯ/	VI	КАЧАКОВ ПОЛ	1,001	0,330	Частна	В1405 н-цл на ШАБАН КАРА ЮСЕЙНОВ	с.ХВОСТЯНЕ
37.16	Селско стопанство	НИВИ /ОРНА ЗЕМЯ/	VI	ВАПТА	0,737	0,231	Частна	МУРАД ХАЛИЛ НЕБИ	с.БЛАТСКА
37.17	Селско стопанство	НИВИ /ОРНА ЗЕМЯ/	VI	ТРАПА	1,213	0,788	Частна	В751 н-цл на АНГЕЛ БОЖИКОВ ИДИЕВ	с.ЕНИНА, * *
38.1	Селско стопанство	НИВИ /ОРНА ЗЕМЯ/	VI	АКЕР ДЕРЕ	0,511	0,253	Стопанствено от общината	В1500 ЗЕМИ ПО ЧЛ.19 ОТ ЗЗСПЗЗ	с.БЛАТСКА, * *
38.2	Селско стопанство	НИВИ /ОРНА ЗЕМЯ/	VI	КЕРМИТ ДЕРЕ	2,775	1,849	Частна	В1410 н-цл на АЛИРЗА ИБРАИМОВ МЕТУШЕВ	с.ХВОСТЯНЕ
38.3	Селско стопанство	НИВИ /ОРНА ЗЕМЯ/	VI	ВАПТА	0,117	0,070	Частна	В411 н-цл на ИБРАИМ ХАСАНОВ ЯКУПСЕ	с.БЛАТСКА, * *
38.4	Селско стопанство	НИВИ /ОРНА ЗЕМЯ/	VI	ОВАДЕ	0,740	0,114	Частна	В557 н-цл на ИВАН ДИМИТРОВ БЕЙЧЕВ	с.БЛАТСКА
38.5	Селско стопанство	НИВИ /ОРНА ЗЕМЯ/	VI	КЕРМИТ ДЕРЕ	1,111	0,603	Частна	ЕЛХАН ШЕЗАМЕВ ДАГЪРОВ	с.БЛАТСКА, * *
38.7	Селско стопанство	НИВИ /ОРНА ЗЕМЯ/	VI	КЕРМИТ ДЕРЕ	1,148	0,315	Стопанствено от общината	В1500 ЗЕМИ ПО ЧЛ.19 ОТ ЗЗСПЗЗ	с.БЛАТСКА, * *
40.36	Селско стопанство	НИВИ /ОРНА ЗЕМЯ/	VI	ВАПТА	1,243	0,605	Частна	ПЕТЪР ГЕОРГИЕВ КАРАПЕТРОВ, ДЕСПИНА ПЕТРОВА АПОСТОЛОВА	с.БЛАТСКА, * *
40.37	Селско стопанство	НИВИ /ОРНА ЗЕМЯ/	VI	ВАПТА	0,977	0,133	Частна	В845 н-цл на ЮСЕЙН АЛИЕВ ИБРАИМОВ	с.БЛАТСКА
40.38	Селско стопанство	НИВИ /ОРНА ЗЕМЯ/	VI	ВАПТА	0,512	0,149	Частна	В557 н-цл на МУСТАФА ЮСЕЙНОВ ДАГЪРОВ	с.БЛАТСКА, * *
40.39	Селско стопанство	НИВИ /ОРНА ЗЕМЯ/	VI	ВАПТА	0,611	0,197	Частна	ЕЛХАН ШЕЗАМЕВ ДАГЪРОВ АТИДЖЕ МАХМУДОВА ДАГЪРОВА	с.БЛАТСКА, * *
40.40	Селско стопанство	НИВИ /ОРНА ЗЕМЯ/	VI	ВАПТА	0,607	0,337	Чуждестранна	В1065 САИД ЮСЕЙНОВ ИРГОВ	с.БЛАТСКА, * *
40.41	Селско стопанство	НИВИ /ОРНА ЗЕМЯ/	VI	ВАПТА	0,725	0,365	Частна	В872 н-цл на САЛИ АРИФОВ БАЙРАКТАРОВ	с.БЛАТСКА, * *
40.42	Селско стопанство	НИВИ /ОРНА ЗЕМЯ/	VI	ВАПТА	1,531	0,953	Частна	В326 н-цл на МЕХМЕД СЮЛЕЙМАНОВ ХАДЖИЕВ	с.БЛАТСКА, * *

Регистър на собствените от СЕРВИТУТА имоти
РЕГИСТЪР по НОМЕРА на ИМОТИ

с.БЛАТСКА, ЕКАТТЕ 04309, община ХАДЖИДИМОВО, област БЛАГОЕВГРАД

Имот №	Трайно предвиденачение	НТП на имота	Кат.	Местност	Площ на имота в дка	Площ за СЕРВИТУТ	Вид собственост	Име на собственик: име презиме и фамилия / име юрид. лице	Адрес собственици
40.43	Селско стопанство	НИВИ /ОРНА ЗЕМЯ/	VI	ВАЛТА1	1.184	0.748	Частна	1901077528 ИЛИЯ ТОДОРОВ ПЕЦЕВ	с.ЕНИНА " "
40.44	Селско стопанство	НИВИ /ОРНА ЗЕМЯ/	VI	ВАЛТА1	1.072	0.629	Частна	В430 н-ци на АХМЕД ЮСУПОВ АХМЕДОВ	с.БЛАТСКА " "
40.45	Селско стопанство	НИВИ /ОРНА ЗЕМЯ/	VI	ВАЛТА1	1.991	0.750	Частна	В873 н-ци на ВЪЛКО ИВАНОВ ВЪЛКАДИНОВ	с.БЛАТСКА
40.46	Селско стопанство	НИВИ /ОРНА ЗЕМЯ/	VI	ВАЛТА1	1.986	0.082	Частна	ДЖЕЙХАН ИСМЕТОВ ЧИНАРСКИ	с.БЛАТСКА
41.18	Селско стопанство	НИВИ /ОРНА ЗЕМЯ/	VI	ВАЛТА2	2.208	0.005	Частна	2308280061 СТОЯН ГЕОРГИЕВ КОРМЕВ, ГЕОРГИ ВЕСЕЛИНОВ ДЪМЪНОВ	с.БЛАТСКА " "
41.20	Селско стопанство	НИВИ /ОРНА ЗЕМЯ/	VI	ТОКАТ	0.903	0.209	Частна	АРИФ ИСА БАЙРАКТАР	гр.ДИМИТРОВГРАД "Д БЛАГОЕВ" № 21
41.21	Селско стопанство	НИВИ /ОРНА ЗЕМЯ/	VI	ВАЛТА2	0.860	0.550	Частна	1403131021 ИЛИЯ ДИМИТРОВ БОЗОВ	гр.АКСАКОВО "В МИНЧЕВА" № 3
41.22	Селско стопанство	НИВИ /ОРНА ЗЕМЯ/	VI	ВАЛТА2	0.417	0.363	Стопанствено от общината	В1500 ЗЕМИ ПО ЧП 19 ОТ ЗСП33	с.БЛАТСКА " "
41.23	Селско стопанство	НИВИ /ОРНА ЗЕМЯ/	VI	ВАЛТА2	3.600	1.442	Частна	АНГЕЛИНА КОСТАДИНОВА ШАРКОВА, ИВАН ДИМИТРОВ ШАРКОВ, КАТЯ БОРИСОВА ШАРКОВА, БОРИСЛАВ ДИМИТРОВ ШАРКОВ	с.БЛАТСКА " "
42.17	Селско стопанство	НИВИ /ОРНА ЗЕМЯ/	VI	ОРМАН	2.611	0.010	Частна	В510 н-ци на ИВАН АТАНАСОВ ПОПОВ	с.БЛАТСКА
42.38	Селско стопанство	НИВИ /ОРНА ЗЕМЯ/	VI	ЧАИРПАРД А	2.538	0.327	Частна	1003204463 КОСТАДИН КОСТАДИНОВ КУНДУРДЖИЕВ	гр.СТАМБОЛИНСКИ "В КОЛАРОВ" № 21
42.39	Селско стопанство	НИВИ /ОРНА ЗЕМЯ/	VI	ОРМАН И ВАЛТА	0.875	0.244	Частна	2401077725 КОСТАДИН ТОДОРОВ ПЕЦЕВ	с.ЕНИНА "ТЕМЕНУГА" № 21
42.40	Селско стопанство	НИВИ /ОРНА ЗЕМЯ/	VI	ОРМАН	1.414	0.455	Частна	В328 н-ци на МЕХМЕД СЮРЕЙМАНОВ ХАДЖИЕВ	с.БЛАТСКА " "
42.41	Селско стопанство	НИВИ /ОРНА ЗЕМЯ/	VI	ЧАИРПАРД А	0.872	0.328	Частна	В522 н-ци на САЛИ АРИФОВ УЗУНОВ	с.БЛАТСКА " "
42.42	Селско стопанство	НИВИ /ОРНА ЗЕМЯ/	VI	ЧАИРПАРД А	0.870	0.341	Частна	В605 н-ци на ГЕОРГИ АНГЕЛОВ ДИМОВ	с.БЛАТСКА " "
42.43	Селско стопанство	НИВИ /ОРНА ЗЕМЯ/	VI	ОРМАНА	0.625	0.259	Частна	1438 н-ци на ШЕФКЕТ САЛИХ КЪДЖАЛИЕВ	с.БЛАТСКА

Регистър на собствеността от СЕРВИТУТА ИМОТИ
РЕГИСТЪР ПО НОМЕРА НА ИМОТИ

с.БЛАТСКА, ЕКАТТЕ 04398, община ХАДЖИДИМОВО, област БЛАГОЕВГРАД

Имот №	Трайно преднизначение	НТП на имота	Кат.	Местност	Площ на имота в дка	Площ за СЕРВИТУТ	Вид собственост	Име на собственик/име призив и фамилия / име юрид. лице	Адрес обособяващи
42.44	Селско стопанство	НИВИ /ОРНА ЗЕМЯ/	VI	ОРМАНА	1.447	0.591	Частна	В562 н-ци на ИВАН АНГЕЛОВ МИДЮРЕВ	с.БЛАТСКА, " "
42.45	Селско стопанство	НИВИ /ОРНА ЗЕМЯ/	VI	ОРМАНА	1.440	0.592	Частна	ТОДОР КРУМОВ МАТАКОВ МЕХМЕД ИБРАИМОВ БУЖОВ, СЕЛИМ ИСМАИЛОВ МЕХМЕДОВ	с.БЛАТСКА, " "
42.46	Селско стопанство	НИВИ /ОРНА ЗЕМЯ/	VI	ОРМАНА	1.439	0.587	Чуждестранна	В1065 САИД ЮСЕИНОВ ИРГОВ	с.БЛАТСКА, " "
42.57	Селско стопанство	НИВИ /ОРНА ЗЕМЯ/	VI	ОРМАНА	1.310	0.505	Частна	В400 н-ци на ХАЛИЛ САЛИЕВ ЧАУШЕВ	с.БЛАТСКА, " "
42.58	Селско стопанство	НИВИ /ОРНА ЗЕМЯ/	VI	ОРМАНА	1.554	0.604	Частна	В882 н-ци на ГЕОРГИ НИКОЛОВ ЯЛИЕВ	с.БЛАТСКА, " "
42.59	Селско стопанство	НИВИ /ОРНА ЗЕМЯ/	VI	ОРМАНА	1.405	0.583	Частна	ГЕОРГИ МЕТОДИЕВ ТУДАНОВ	с.БЛАТСКА, " "
42.60	Селско стопанство	НИВИ /ОРНА ЗЕМЯ/	VI	ОРМАНА	1.557	0.671	Частна	1408150001 ВАСИЛ ГЕОРГИЕВ НЕДЕВ	с.БЛАТСКА, " "
42.61	Селско стопанство	НИВИ /ОРНА ЗЕМЯ/	VI	ОРМАНА	0.502	0.017	Частна	ДЖЕИХАН ИСМЕТОВ ЧИНАРСКИ	с.БЛАТСКА, " "
42.62	Селско стопанство	НИВИ /ОРНА ЗЕМЯ/	VI	ЧАИРЛАРД А	1.015	0.117	Частна	В1016 н-ци на ГЕОРГИ СТОЯНОВ КОРМЕВ ГЕОРГИ ВЕСЕЛИНОВ ДЪМГОВ	с.БЛАТСКА
42.63	Селско стопанство	НИВИ /ОРНА ЗЕМЯ/	VI	ОРМАНА	0.477	0.023	Частна	В896 н-ци на МЕХМЕД МУРАДОВ ДЕЛИКОВ	с.БЛАТСКА, " "
42.64	Селско стопанство	НИВИ /ОРНА ЗЕМЯ/	VI	ОРМАНА	1.347	0.478	Стопанство от общината	В1500 ЗЕМЯ ПО ЧЛ.19 ОТ ЗЗСПЗ	с.БЛАТСКА, " "
42.65	Селско стопанство	Изоставени орни земи	VI	ОРМАНА	0.758	0.208	Частна	НАТАША АТАНАСОВА СТОЯНОВА, ПЕТЪР ГЕОРГИЕВ СТОЯНОВ	с.БЛАТСКА, " "
42.66	Селско стопанство	НИВИ /ОРНА ЗЕМЯ/	VI	ОРМАНА	0.614	0.154	Частна	АРИФ ИСА БАЙРАКТАР	с.БЛАТСКА, " "
42.67	Селско стопанство	Изоставени орни земи	VI	ВАЛТА	2.215	0.587	Частна	РЮКОШ САЛИЕВА АБДИШЕВА	с.БЛАТСКА, " "
42.68	Селско стопанство	НИВИ /ОРНА ЗЕМЯ/	VI	ОРМАНА	1.506	0.290	Частна	В550 н-ци на ХАМИД АЛИЕВ ИБРАИМОВ	с.БЛАТСКА, " "
42.69	Селско стопанство	НИВИ /ОРНА ЗЕМЯ/	VI	ВАЛТА	1.348	0.073	Частна	В562 н-ци на ИВАН АНГЕЛОВ МИДЮРЕВ	с.БЛАТСКА, " "
42.72	Селско стопанство	НИВИ /ОРНА ЗЕМЯ/	VI	ВАЛТА	1.685	1.179	Частна	2711277547 ДИМИТЪР ИВАНОВ СТОИЛОВ	с.ЕНИНА, " "

Регистър на земята на територията на СЕРВИТУТА имоти
РЕГИСТЪР ПО НОМЕРА НА ИМОТИ

с.БЛАТСКА, ЕКАТТЕ 04399, община ХАДЖИДИМОВО, област БЛАГОВЕГРАД

Имот №	Трайно предназначение	НТП на имота	Кат.	Местност	Площ на имота в дка	Площ за СЕРВИТУТ	Вид собственост	Име на собственик име презиме и фамилия / име юрид. лице	Адрес собственици
42.73	Селско стопанство	НИВИ / ОРНА ЗЕМЯ /	VI	ЧАИР ТАРЛА	2,041	0,460	Частна	В436 н-ци на АТАНАС ДИМИТРОВ НАМЕТКОВ	с.БЛАТСКА, **
42.74	Селско стопанство	НИВИ / ОРНА ЗЕМЯ /	VI	ОРМАНА	1,119	0,065	Частна	КАТЕРИНА АНГЕЛОВА ЦИКОВА	с.БЛАТСКА, **
42.75	Селско стопанство	НИВИ / ОРНА ЗЕМЯ /	VI	СЮИЧИК	1,045	0,001	Частна	АНГЕЛИНА КОСТАДИНОВА ШАРКОВА, ДИМИТЪР ИВАНОВ ШАРКОВ	с.БЛАТСКА, **
43.35	Селско стопанство	НИВИ / ОРНА ЗЕМЯ /	VI	ОРМАН	0,368	0,026	Частна	В522 н-ци на САЛИ АРИФОВ УЗУНОВ	с.БЛАТСКА, **
43.36	Селско стопанство	НИВИ / ОРНА ЗЕМЯ /	VI	ОРМАН	0,604	0,059	Частна	2810201061 НЕДЖКАБЫ НАСУФ ГАРЫП	с.ХВОСТЯНЕ, **
43.37	Селско стопанство	НИВИ / ОРНА ЗЕМЯ /	VI	ОРМАН	0,975	0,295	Частна	В432 н-ци на МАХМУД САЛИЕВ ОНБАШИЕВ	с.БЛАТСКА
43.40	Селско стопанство	НИВИ / ОРНА ЗЕМЯ /	VI	ОРМАН	0,730	0,312	Частна	В429 н-ци на ЮСУФ АХМЕДОВ АХМЕДОВ, ШУКРИ НЕЖДЕТ АХМЕД, КРИСТИНА ЛЮБЕНОВА АХМЕД	с.БЛАТСКА
43.41	Селско стопанство	НИВИ / ОРНА ЗЕМЯ /	VI	ОРМАН	0,546	0,281	Частна	В753 н-ци на НИКОЛА ИВАНОВ КИРОВ	с.БЛАТСКА, **
43.42	Селско стопанство	НИВИ / ОРНА ЗЕМЯ /	VI	ОРМАН	0,651	0,444	Частна	271177547 ДИМИТЪР ИВАНОВ СТОИЛОВ	с.ЕНИНА, **
43.43	Селско стопанство	НИВИ / ОРНА ЗЕМЯ /	VI	ОРМАН	0,559	0,457	Частна	2410150048 МЕХМЕД ИБРАИМОВ БУКОВ	с.БЛАТСКА, **
43.46	Селско стопанство	НИВИ / ОРНА ЗЕМЯ /	VI	ОРМАН	1,126	0,131	Частна	Борислав Андреев Кутанов	с.БЛАТСКА
43.47	Селско стопанство	НИВИ / ОРНА ЗЕМЯ /	VI	ОРМАНА	0,346	0,725	Частна	В946 н-ци на ЮСЕИН АЛИЕВ ИБРАИМОВ	с.БЛАТСКА
43.48	Селско стопанство	НИВИ / ОРНА ЗЕМЯ /	VI	ОРМАНА	0,601	0,407	Частна	В375 н-ци на ХАЛИЛ МУТАФОВ ЗОТОВ	с.БЛАТСКА, **
43.50	Селско стопанство	НИВИ / ОРНА ЗЕМЯ /	VI	ОРМАН	1,467	0,642	Частна	3102100049 РАКИП АСАНОВ ЯКУЛОВ	с.БЛАТСКА, **
43.51	Селско стопанство	НИВИ / ОРНА ЗЕМЯ /	VI	ОРМАН	0,534	0,228	Частна	2101147623 ТОДОР ИВАНОВ ТАХИРОВ	с.ЕНИНА, **
43.52	Селско стопанство	НИВИ / ОРНА ЗЕМЯ /	VI	ОРМАН	0,536	0,229	Частна	1408100001 ВАСИЛ ГЕОРГИЕВ НЕДЕВ	с.БЛАТСКА, **
43.53	Селско стопанство	НИВИ / ОРНА ЗЕМЯ /	VI	ОРМАН	1,181	0,562	Частна	В906 н-ци на АТАНАС ТОДОРОВ ПЕЦЕВ	гр.ХАДЖИДИМОВО

Регистър на собствените от СЕРВИТУТА имоти
РЕГИСТЪР по НОМЕРА на ИМОТИ

с.БЛАТСКА, ЕКАТТЕ 04300, община ХАДЖИДИМОВО, област БЛАГОЕВГРАД

Имот №	Трайно предназначение	НТП на имота	Кат.	Местност	Площ на имота в дка	Площ за СЕРВИТУТ	Вид собственост	Име на собственик име презиме и фамилия / име юрид. лице	Адрес собственика
43.54	Селско стопанство	НИВИ / ОРНА ЗЕМЯ /	VI	ОРМАН	1,183	0,500	Частна	1901077526 ИЛИЯ ТОДОРОВ ПЕЦЕВ	с.ЕНИНА, *
43.55	Селско стопанство	НИВИ / ОРНА ЗЕМЯ /	VI	ОРМАН	0,853	0,269	Частна	ОРХАН ОСМАНОВ ОСМАНОВ	с.БЛАТСКА, *
43.56	Селско стопанство	НИВИ / ОРНА ЗЕМЯ /	VI	ОРМАН	1,929	0,638	Частна	В825 н-ци на МУСТАФА ОСМАНОВ МУСТАФОВ ОРХАН ОСМАНОВ ОСМАНОВ	с.БЛАТСКА, *
43.57	Селско стопанство	НИВИ / ОРНА ЗЕМЯ /	VI	ОРМАН	1,181	0,275	Частна	В843 н-ци на БЛАГОЙ ПЕТКОВ ПЕЕВ	с.БЛАТСКА
43.58	Селско стопанство	НИВИ / ОРНА ЗЕМЯ /	VI	ОРМАН	1,399	0,213	Частна	В1077 н-ци на ГЕОРГИ КРЪСТЕВ КУЛАНОВ	с.БЛАТСКА
43.59	Селско стопанство	НИВИ / ОРНА ЗЕМЯ /	VI	ОРМАН	1,182	0,085	Частна	В430 н-ци на АХМЕД ЮСУПОВ АХМЕДОВ	с.БЛАТСКА, *
43.60	Селско стопанство	НИВИ / ОРНА ЗЕМЯ /	VI	ОРМАН	1,715	0,010	Частна	В365 н-ци на ИБРАХИМ ХАЛИЛОВ НЕБМЕВ	с.БЛАТСКА, *
43.102	Селско стопанство	ЕСТЕСТВЕНИ ЛИВАДИ	VI	ОРМАН	0,216	0,087	Частна	В375 н-ци на ХАЛИЛ МУТАФОВ ЗОТОВ	с.БЛАТСКА, *
43.103	Селско стопанство	НИВИ / ОРНА ЗЕМЯ /	VI	ОРМАН	0,926	0,426	Частна	КОСТАДИН АНДОНОВ КЛЕГАРОВ	с.БЛАТСКА, *
44.2	Селско стопанство	НИВИ / ОРНА ЗЕМЯ /	VI	ОРМАНА	32,659	2,352	Частна	АРИФ ИСА БАЙРАКТАР	с.БЛАТСКА, *
44.4	Селско стопанство	НИВИ / ОРНА ЗЕМЯ /	VI	ОРМАНА	128,274	9,073	Държавна частна	ДЪРЖАВАТА	гр.СОФИЯ "ХР БОТЕВ" №55
					Общо	762,763	72,761		



Регистър на земеделите от СЕРВИТУТА, имоти
РЕГИСТЪР по НОМЕРА на ИМОТИ

гр. ХАДЖИДИМОВО, ЕКАТТЕ 77058, община ХАДЖИДИМОВО, област БЛАГОЕВГРАД

Имот №	Травно предкапан енгме	НТП на власта	Кат.	Местност	Площ на имота в дка	Площ на СЕРВИТУТ	Вид собственост	Име на собственик или прелице и фамилия (име юрид. лице	Адрес собственик
28.17	Повърхност на вода	Водно течение, река			5.733	0.433	Държавна публична	2011Х ДЪРЖАВАТА - МОСВ	гр.СОФИЯ, "..."
28.16	Горско стопанство	Водна топанско, широколистна субъжвие			1100.283	17.615	Държавна публична	МЗХ-ИАН	гр.СОФИЯ, "..."
28.15	Повърхност на вода	Водно течение, река			217.766	0.573	Държавна публична	2011Х ДЪРЖАВАТА - МОСВ	гр.СОФИЯ, "..."
2.192	Повърхност на вода	Водно течение, река			36.466	0.654	Държавна публична	2011Х ДЪРЖАВАТА - МОСВ	гр.СОФИЯ, "..."
2.195	Повърхност на вода	Отводнителен канал			15.915	0.077	Общинска частна	2007Х ОБЩИНА ХАДЖИДИМОВО	гр.ХАДЖИДИМОВО, "..."
2.191	Селско стопанство	ПОЛСКИ ПЪТИЦА			5.846	0.445	Общинска частна	2001Х ОБЩИНА ХАДЖИДИМОВО	гр.ХАДЖИДИМОВО, "..."
2.205	Селско стопанство	ПОЛСКИ ПЪТИЦА			4.332	0.087	Общинска публична	2007Х ОБЩИНА ХАДЖИДИМОВО	гр.ХАДЖИДИМОВО, "..."
1.137	Селско стопанство	ПОЛСКИ ПЪТИЦА			1.707	0.164	Общинска публична	2001Х ОБЩИНА ХАДЖИДИМОВО	гр.ХАДЖИДИМОВО, "..."
1.345	Селско стопанство	ПАСИЦА, МЕРИ	V	ОРМАНБА ШИИ	1.713	0.212	Частна	КИРИЛ ИВАНОВ ГЕЛЕМЕРОВ, МАВРОДИ ИЛИЕВ БУГОВ	гр.ХАДЖИДИМОВО, "..."
1.34	Селско стопанство	ПАСИЦА, МЕРИ	V	ОРМАНБА ШИИ	5.558	1.255	Частна	ИВАН ИВАНОВ БОЯНИН, ДУМИТЪР АНГЕЛОВ ТЕРЗИЕВ	гр.ХАДЖИДИМОВО, "..."
2.38	Селско стопанство	Илиа	V	ЕНИПЪКА	104.024	10.007	Държавна частна	2006Х ДЪРЖАВЕН ПОЗЕМЛЕН ФОНД	гр.СОФИЯ "ХРЕСТО БОТЕВ" № 55
2.11	Селско стопанство	Друг вид илиа	VI	ЕНИПЪКА	375.480	17.388	Частна	"КОЛИН" ООД	гр.Гоце Делчев, ул.Рила №2
2.39	Селско стопанство	ПАСИЦА, МЕРИ	VI	КАПСИТЕ	34.480	0.641	Частна	МЕХМЕД ДЖЕМАЛ БЕИР	С.КРАУЩЕ, "..."
28.9	Горско стопанство	Широколистна гора			8.001	1.136	Частна	и-ци на МАЛИН ДИМИТРОВ МАЛИНОВ	гр.ХАДЖИДИМОВО
28.10	Горско стопанство	Широколистна гора			7.401	0.569	Частна	и-ци на ИВАН КОСТАДИНОВ	гр.ХАДЖИДИМОВО
28.11	Горско стопанство	Широколистна гора			8.001	0.541	Частна	ВАЛЕНТИН КОСТАДИНОВ	гр.ХАДЖИДИМОВО
				Общо	1920.492	51.895			

Община
ГТГ
Част на вода
на общинска собственост, Русия № 1
115

Куп
ПОВЕРЛИВАТА ПЪТИЦА, река, вода

Рубрици № 4233
КТ
28

Регистър на собствеността от СЕРВИТУТА имоти
РЕГИСТЪР ПО НОМЕРА НА ИМОТИ

с. МУСОМИЦА, ЕКАТТЕ 48432, община ГОЦЕ ДЕЛЧЕВ, област БЛАГОВЕГРАД

Имот №	Гранич предизнач влия	НТП на имота	Кат.	Местност	Площ на имота в дка	Площ за СЕРВИТУТ	Вид собственост	Име на собственик или презиме и фамилия / име юрид. лице	Адрес собственик
116 108	Селско стопанство	Полски пътца			9,145	0,088	Общинска публична	4310Г ОБЩИНА ГОЦЕ ДЕЛЧЕВ	гр.ГОЦЕ ДЕЛЧЕВ, " " "
116 109	Селско стопанство	Полски пътца			1,003	0,086	Общинска публична	4310Г ОБЩИНА ГОЦЕ ДЕЛЧЕВ	гр.ГОЦЕ ДЕЛЧЕВ, " " "
116 112	Повърхност на вода	Наложителни канали			2,094	0,091	Общинска публична	4845Г ОБЩИНА ГОЦЕ ДЕЛЧЕВ	гр.ГОЦЕ ДЕЛЧЕВ, " " "
115,14	Повърхност на вода	Наложителни канали			1,187	0,076	Общинска публична	4845Г ОБЩИНА ГОЦЕ ДЕЛЧЕВ	гр.ГОЦЕ ДЕЛЧЕВ, " " "
113,197	Селско стопанство	Полски пътца			2,335	0,171	Общинска публична	4310Г ОБЩИНА ГОЦЕ ДЕЛЧЕВ	гр.ГОЦЕ ДЕЛЧЕВ, " " "
120 212	Повърхност на вода	Наложителни канали			4,609	2,233	Общинска публична	4845Г ОБЩИНА ГОЦЕ ДЕЛЧЕВ	гр.ГОЦЕ ДЕЛЧЕВ, " " "
120 213	Осмото стопанство	Полски пътца			1,875	1,069	Общинска публична	4310Г ОБЩИНА ГОЦЕ ДЕЛЧЕВ	гр.ГОЦЕ ДЕЛЧЕВ, " " "
200 214	Селско стопанство	Водостопанско микромелиоративно съоръжение			41,726	0,137	Общинска публична	4310Г ОБЩИНА ГОЦЕ ДЕЛЧЕВ	гр.ГОЦЕ ДЕЛЧЕВ, " " "
122 228	Селско стопанство	Полски пътца			1,331	0,142	Общинска публична	4310Г ОБЩИНА ГОЦЕ ДЕЛЧЕВ	гр.ГОЦЕ ДЕЛЧЕВ, " " "
54 262	Селско стопанство	Полски пътца			4,554	0,264	Общинска публична	4310Г ОБЩИНА ГОЦЕ ДЕЛЧЕВ	гр.ГОЦЕ ДЕЛЧЕВ, " " "
54 266	Селско стопанство	Полски пътца			4,833	0,291	Общинска публична	4310Г ОБЩИНА ГОЦЕ ДЕЛЧЕВ	гр.ГОЦЕ ДЕЛЧЕВ, " " "
59 271	Селско стопанство	Полски пътца			1,510	0,122	Общинска публична	4310Г ОБЩИНА ГОЦЕ ДЕЛЧЕВ	гр.ГОЦЕ ДЕЛЧЕВ, " " "
54 283	Селско стопанство	Полски пътца			2,307	0,170	Общинска публична	4310Г ОБЩИНА ГОЦЕ ДЕЛЧЕВ	гр.ГОЦЕ ДЕЛЧЕВ, " " "
54 284	Повърхност на вода	Наложителни канали			1,819	0,298	Общинска публична	4845Г ОБЩИНА ГОЦЕ ДЕЛЧЕВ	гр.ГОЦЕ ДЕЛЧЕВ, " " "
116 304	Повърхност на вода	Наложителни канали			0,507	0,043	Общинска публична	4845Г ОБЩИНА ГОЦЕ ДЕЛЧЕВ	гр.ГОЦЕ ДЕЛЧЕВ, " " "
59 505	Повърхност на вода	Наложителни канали			3,097	0,069	Общинска публична	4845Г ОБЩИНА ГОЦЕ ДЕЛЧЕВ	гр.ГОЦЕ ДЕЛЧЕВ, " " "
122 366	Селско стопанство	ПАСИЦА МЕРИ	V	ГЪЛОБЕТ Е	17,843	0,261	Стопанска на от общината	5031Г ЗЕМНИ ПОЧВИ ОТ ЗСПЗЗ	гр.ГОЦЕ ДЕЛЧЕВ, " " "

Регистър на заселниците от СЕРВИТУТА имоти
РЕГИСТЪР ПО НОМЕРА НА ИМОТИ

с. МУСОМИЦА, ЕКАТТЕ 40432, община ГОЩЕ ДЕЛЧЕВ, област БЛАГОЕВГРАД

Имот №	Гранич- предназнач- ение	НТП на имота	Кат.	Местност	Площ на имота в дха	Площ за СЕРВИТУТ	Вид собственост	Име на собственик име презиме и фамилия / име юрид. лице	Адрес собственик
122.367	Повърхност на води	Водна течелия, река			4,008	0,340	Държавна публична	6006Г ДЪРЖАВАТА - МОСВ	гр.СОФИЯ, " "
54.6	Селско стопанство	Наводнена срич земя	VII	ОРМАНА	83,668	4,308	Стопанска на от общината	300 ГГ ЗЕМИ ПО ЧЛ.19 ОТ ЗСПЗЗ	гр.ГОЩЕ ДЕЛЧЕВ " "
54.20	Селско стопанство	НИВИ /ОРНА ЗЕМЯ/	VII	ОРМАНА	5,994	0,207	Частна	3674 н-ци на ТОДОР КОСТАДИНОВ ПАНДЕЛКОВ	с.МУСОМИЦА
54.21	Селско стопанство	НИВИ /ОРНА ЗЕМЯ/	VII	ОРМАНА	4,001	1,143	Частна	3648 н-ци на ГЕОРГИ ДИМИТРОВ ГАЗАЛИНОВ	с.МУСОМИЦА
54.24	Селско стопанство	НИВИ /ОРНА ЗЕМЯ/	VII	ОРМАНА	2,451	0,945	Частна	3968 н-ци на АТАНАС ПЕТРОВ ПАНДЪВ	с.МУСОМИЦА
54.26	Селско стопанство	НИВИ /ОРНА ЗЕМЯ/	VII	ОРМАНА	0,506	0,231	Общинска частна	4308 ОБЩИНА ГОЩЕ ДЕЛЧЕВ	гр.ГОЩЕ ДЕЛЧЕВ " "
54.36	Селско стопанство	НИВИ /ОРНА ЗЕМЯ/	IV	ОРМАНА	212,962	22,431	Държавна частна	ДЪРЖАВАТА - МЗ	гр.СОФИЯ " "
54.40	Селско стопанство	ДРУГИ ЗЕМЕДЕЛСКИ ТЕРИТОРИИ	IV	ОРМАНА	62,183	0,221	Държавна частна	ДЪРЖАВАТА - МЗ	гр.СОФИЯ " "
54.49	Селско стопанство	НИВИ /ОРНА ЗЕМЯ/	IX	ОРМАНА	6,000	0,184	Частна	1265 н-ци на ДИМИТЪР СТОЯНОВ ДОНКОВ	с.МУСОМИЦА
113.20	Селско стопанство	НИВИ /ОРНА ЗЕМЯ/	VI	ГОРНА ШИПКА	6,203	0,001	Мулдестран на	4876 АТАНАС ДИМИТРОВ ДЕЧИН ГРИД. ЕООД	с.МУСОМИЦА
113.21	Селско стопанство	НИВИ /ОРНА ЗЕМЯ/	VI	ГОРНА ШИПКА	3,302	0,143	Частна	4881 н-ци на ИВАН КОСТАДИНОВ ЧИНГАРОВ	с.САДОВО
113.22	Селско стопанство	НИВИ /ОРНА ЗЕМЯ/	VI	ГОРНА ШИПКА	2,849	0,386	Частна	3602110672 СИРМАМАВРОДИЕВА СТЕФАН ЧИНГАРОВ	с.КОТРИВЛЕН " "
113.23	Селско стопанство	НИВИ /ОРНА ЗЕМЯ/	VI	ГОРНА ШИПКА	1,707	0,421	Стопанска на от общината	5001Г ЗЕМИ ПО ЧЛ.19 ОТ ЗСПЗЗ	гр.ГОЩЕ ДЕЛЧЕВ " "
114.1	Селско стопанство	НИВИ /ОРНА ЗЕМЯ/	VII	ДОЛНА ШИПКА	24,203	5,176	Стопанска на от общината	5001Г ЗЕМИ ПО ЧЛ.19 ОТ ЗСПЗЗ	гр.ГОЩЕ ДЕЛЧЕВ " "
114.9	Селско стопанство	НИВИ /ОРНА ЗЕМЯ/	V	ДОЛНА ШИПКА	84,519	13,523	Частна	БКС" ЕООД	гр.ГОЩЕ ДЕЛЧЕВ " "
114.9	Селско стопанство	НИВИ /ОРНА ЗЕМЯ/	V	ДОЛНА ШИПКА	5,700	0,076	Частна	ВАСИЛКА ИВАНОВА МИЛЕНКОВА, ДИМИТЪР ИВАНОВ МИЛЕНКОВ	с.МУСОМИЦА
114.10	Селско стопанство	НИВИ /ОРНА ЗЕМЯ/	V	ДОЛНА ШИПКА	3,600	0,357	Частна	2798 н-ци на ХРИСТО ГЕОРГИЕВ ПЕЛТЕКОВ	гр.ГОЩЕ ДЕЛЧЕВ

Регистър на заселниците от СЕРВИТУТА ИМОТИ
РЕГИСТЪР ПО НОМЕРА НА ИМОТИ

с. МУСОМИЦА, ЕКАТТЕ 49432, община ГОЦЕ ДЕЛЧЕВ, област БЛАГОЕВГРАД

Имот №	Трайно предназначение	НТП на имота	Кат.	Местност	Площ на имота в дка	Площ за СЕРВИТУТ	Вид собственост	Име на собственик име презиме и фамилия / име юрид. лице	Адрес собственик
114.11	Селско стопанство	за Силарова база	V	ДОЛНА ШИПКА	40,170	0,189	Частна	"БКС" ЕООД	гр.ГОЦЕ ДЕЛЧЕВ, " "
115.1	Селско стопанство	НИВИ /ОРНА ЗЕМЯ/	VI	ТАШЛЪКА	75,796	13,263	Частна	БКС" ЕООД	гр.ГОЦЕ ДЕЛЧЕВ, " "
120.1	Селско стопанство	НИВИ /ОРНА ЗЕМЯ/	VI	ТАШЛЪКА	3,999	0,663	Частна	3957 н-ци на АНГЕЛ ХРИСТОВ КАРАМФИЛОВ	с.МУСОМИЦА
120.2	Селско стопанство	НИВИ /ОРНА ЗЕМЯ/	VI	ТАШЛЪКА	7,101	1,212	Общнска частна	4338 ОБЩИНА ГОЦЕ ДЕЛЧЕВ	гр.ГОЦЕ ДЕЛЧЕВ, " "
120.3	Селско стопанство	НИВИ /ОРНА ЗЕМЯ/	VI	ТАШЛЪКА	8,686	1,294	Частна	3749 н-ци на ГЕОРГИ КОС.ТАДИНОВ БОБЕВ	с.МУСОМИЦА
120.4	Селско стопанство	НИВИ /ОРНА ЗЕМЯ/	VI	ТАШЛЪКА	4,001	0,539	Частна	"СЛОВЕНА-ООД" ЕООД	
120.5	Селско стопанство	НИВИ /ОРНА ЗЕМЯ/	VI	ТАШЛЪКА	7,066	0,973	Частна	3750 н-ци на ПЕТЪР ХРИСТОВ ГОРОВ	с.ОГНЯНОВО
120.6	Селско стопанство	НИВИ /ОРНА ЗЕМЯ/	VI	ТАШЛЪКА	2,500	0,277	Частна	3762 н-ци на ДИМИТЪР ТОДОРОВ ПЪРНЕВ	с.КОЛРИВЛЕН
120.8	Селско стопанство	НИВИ /ОРНА ЗЕМЯ/	VI	ТАШЛЪКА	5,001	0,457	Частна	0503200042 ГЕОРГИ АНГЕЛОВ ДЖОГОВ	гр.ХАДЖИДИМОВО "ПОВЕДА" № 2
120.9	Селско стопанство	НИВИ /ОРНА ЗЕМЯ/	VI	ТАШЛЪКА	5,001	0,450	Частна	ГЕОРГИ АНГЕЛОВ ДЖОГОВ, НИКОЛАЙ ТОДОРОВ ДИМОВ	гр.ХАДЖИДИМОВО
120.10	Селско стопанство	НИВИ /ОРНА ЗЕМЯ/	VI	ТАШЛЪКА	5,998	0,513	Частна	"СЛОВЕНА-ООД" ЕООД	
120.11	Селско стопанство	НИВИ /ОРНА ЗЕМЯ/	VI	ТАШЛЪКА	5,008	0,372	Частна	3746 н-ци на ВЪЛЮ БОЖИКОВ БЪГЛОВ	гр.ХАДЖИДИМОВО
120.12	Селско стопанство	НИВИ /ОРНА ЗЕМЯ/	V	ТАШЛЪКА	5,468	0,350	Частна	"СЛОВЕНА-ООД" ЕООД	
120.13	Селско стопанство	НИВИ /ОРНА ЗЕМЯ/	V	ТАШЛЪКА	4,500	0,241	Частна	4173 н-ци на МАТЕИ ДИМИТРОВ МАНДАЖИЕВ	гр.ХАДЖИДИМОВО
120.14	Селско стопанство	НИВИ /ОРНА ЗЕМЯ/	V	ТАШЛЪКА	7,996	0,327	Частна	"СЛОВЕНА-ООД" ЕООД	
120.15	Селско стопанство	НИВИ /ОРНА ЗЕМЯ/	V	ТАШЛЪКА	2,007	0,033	Частна	3800 н-ци на НАЙДЕН ДИМИТРОВ ДАСКАЛОВ	с.МУСОМИЦА
120.17	Селско стопанство	НИВИ /ОРНА ЗЕМЯ/	VI	ТАШЛЪКА	1,498	0,562	Стопанска н-с от общината	5001Г ЗЕМИ ПО ЧЛ.16 ОТ ЗСПЗЗ	гр.ГОЦЕ ДЕЛЧЕВ, " "
121.2	Селско стопанство	НИВИ /ОРНА ЗЕМЯ/	VI	ТАШЛЪКА	5,203	0,805	Частна	1243 н-ци на ГЕОРГИ ВАНГЕЛОВ ТАНЧЕВ	с.МУСОМИЦА

Регистър на собствените от СЕРВИТУТА ИМОТИ
РЕГИСТЪР ПО НОМЕРА НА ИМОТИ

гр.ГОЩЕ ДЕЛЧЕВ, ЕКАТТЕ 17395, община ГОЩЕ ДЕЛЧЕВ, област БЛАГОВЕГРАД

Имот №	Тримо (предназначеност)	ИТП на имота	Кат.	Местност	Площ на имота в дка	Площ за СЕРВИТУТ	Вид собственост	Име на собственик (име презиме и фамилия) име-ориг. лиц	Адрес собственик
27.7	Горско стопанство	Дървопроектирователни и горски позиции		ГОРНА ЦА	17.778	0.083	Държавна частна	ГП - ДПС ГОЩЕ ДЕЛЧЕВ	гр.СОФИЯ, БП.ХРИСТО БОТЕВ № 55
31.29	Селско стопанство	НИВИ ЮРНА ЗЕМЯ	VI	РЪЖДАВИ ЦА	2.368	0.557	Чужда	ДИМИТРИЙКА ГЕОРГИЕВА ХАЗУРОВА,ХАРИЗАН АНАСОВ ХАЗУРОВ ГЕОРГИ ПАВЛОВ ПАЛЕЙКОВ ДИЯНА ПАВЛОВА ПАЛЕЙКОВА МАРИЯ СОФИРОВА ВЕЛЕВА СЛАВЧО СОФИРОВ ШИШКОВ ИСХРА КИРИЛОВА ВАГАРИНСКА-ДАМЯНОВА ПЛАМЕН КРИЗОВ БАГДАЙНСКИ	гр.ГОЩЕ ДЕЛЧЕВ, УЛ.??
31.36	Селско стопанство	НИВИ ЮРНА ЗЕМЯ	VI	РЪЖДАВИ ЦА	1.047	0.716	Частна	354 н-чл на АНГЕЛ СОФИРОВ СОФИРОВ	гр.ГОЩЕ ДЕЛЧЕВ, УЛ.??
32.4	Селско стопанство	ПАСИЩА, МЕРЯ	V	РЪЖДАВИ ЦА	0.858	0.031	Степанова мо.от общин-ста	5001 А ЗЕМЯ ПО ЧЛ. 19 ОТ ЗСПЗЗ	гр.ГОЩЕ ДЕЛЧЕВ, "Неизвестна"
32.20	Селско стопанство	Подложни наводнен и етеросажит	VI	РЪЖДАВИ ЦА	2.063	0.453	Степанова мо.от общин-ста	5001 А ЗЕМЯ ПО ЧЛ. 19 ОТ ЗСПЗЗ	гр.ГОЩЕ ДЕЛЧЕВ, "Неизвестна"
30.2	Селско стопанство	ПАСИЩА, МЕРЯ	VI	ЗАМЕНДЖ.Ч ИЛИКМО Ч.УРА	1.938	0.397	Степанова мо.от общин-ста	5001 А ЗЕМЯ ПО ЧЛ. 19 ОТ ЗСПЗЗ	гр.ГОЩЕ ДЕЛЧЕВ, "Неизвестна"
30.3	Селско стопанство	ПАСИЩА, МЕРЯ	VI	МОЧУРА	0.171	0.002	Общинска частна	4308 ОБЩИНА ГОЩЕ ДЕЛЧЕВ	гр.ГОЩЕ ДЕЛЧЕВ, "ЦАРИЦА ИОНАТ" № 1
30.47	Селско стопанство	Полски пълча			1.621	0.108	Общинска публична	4310А ОБЩИНА ГОЩЕ ДЕЛЧЕВ	гр.ГОЩЕ ДЕЛЧЕВ, " " "
30.53	Повържност на води	За водостопанско, земеделско-оранъчно съоръжение			0.909	0.181	Общинска публична	4309А ИЗ-ХАМС	гр.СОФИЯ, " " "
30.178	Повържност на води	Канали			0.756	0.021	Държавна частна	4309А ИЗ-ХАМС	гр.СОФИЯ, " " "
31.2	Селско стопанство	НИВИ ЮРНА ЗЕМЯ	VI	МОЧУРА	2.745	1.259	Частна	2894 н-чл на ДИМИТЪР ХРИСТОВ ХИТЯКОВ	гр.ГОЩЕ ДЕЛЧЕВ, УЛ.??
31.4	Селско стопанство	НИВИ ЮРНА ЗЕМЯ	VI	МОЧУРА	5.544	1.214	Частна	1214 н-чл на МИХАИЛ ВЕЛИКОВ ГЕРМАЛАТРОВ	гр.ГОЩЕ ДЕЛЧЕВ, УЛ.??
31.5	Селско стопанство	Полски пълча	VI	МОЧУРА	1.132	0.080	Общинска публична	4310А ОБЩИНА ГОЩЕ ДЕЛЧЕВ	гр.ГОЩЕ ДЕЛЧЕВ, " " "
32.13	Селско стопанство	НИВИ ЮРНА ЗЕМЯ	VI	МОЧУРА	1.000	0.241	Частна	1236А н-чл на БОРИС СОФИРОВ ДИМИТРОВ	с.БОРОВОС, УЛ.??
32.15	Селско стопанство	НИВИ ЮРНА ЗЕМЯ	VI	МОЧУРА	3.613	1.036	Частна	72 н-чл на ИЛИЯ МИХАИЛ БУТРАКОВ	гр.ГОЩЕ ДЕЛЧЕВ, УЛ.??

Регистър на собствеността на СЕРВИТУТА ИМОТ
РЕГИСТЪР ПО НОМЕРА на ИМОТЪТ

гр.ГОЦЕ ДЕЛЧЕВ, ЕКАТТЕ ОБЩИНА ГОЦЕ ДЕЛЧЕВ, ОБЛАСТ БЛАГОВЕГРАД

Имот №	Траншо предложение лице	НП на имота	Кат.	Местност	Площ на имота в кв.	Площ за СЕРВИТУТ	Вид собственост	Име на собственик или притежател в декларация / име юрид. лице	Адрес собственник
92.16	Село Стопанство	НИВИ ЮРНА ЗЕМЛЯ	VI	МОЧУРА	4.493	0.905	Частна	1039А н-ци на ВАСИЛ ДИМИТРОВ МАРКОВ, Дялана Марежава Каленова	с.БОРОВО, ул.***
92.17	Село Стопанство	НИВИ ЮРНА ЗЕМЛЯ	VI	МОЧУРА	1.198	0.157	Частна	1980 н-ци на ДИМИЧО GERMANOV HAJDENOV	с.БОРОВО, ул.***
92.18	Село Стопанство	НИВИ ЮРНА ЗЕМЛЯ	VI	МОЧУРА	1.501	0.243	Частна	3218А н-ци на СТОЯНКО ГЕОРГИЕВ ШОГЛОВ	с.БОРОВО, ул.***
92.21	Село Стопанство	НИВИ ЮРНА ЗЕМЛЯ	VI	МОЧУРА	1.999	1.053	Частна	ГАБЕЛ НИКОЛОВ РАЧОВ	гр.ГОЦЕ ДЕЛЧЕВ "Т. КАМЕНЩИКОВ" № 9А
92.23	Село Стопанство	НИВИ ЮРНА ЗЕМЛЯ	VI	МОЧУРА	1.001	0.226	Частна	3031А н-ци на КИРИЛ СОТИРОВ ДИМИТРОВ	с.БОРОВО, ул.***
92.24	Село Стопанство	НИВИ ЮРНА ЗЕМЛЯ	VI	МОЧУРА	2.418	0.446	Частна	СТОЯНКА ДИМИТРОВА СТАНЧЕВА ДИМИТЪР ИВАНОВ СТАНЧЕВ МАРИЯ СЛАВЧЕВА СМИЛЧИНОВА АНГЕЛ АТАНАСОВ СТАНЧЕВ АНГЕЛИНА АТАНАСОВА НАЙКОВА НЕЗАБРАВКА АТАНАСОВА ПИСИЧНА ВАСКА СЛАВЧЕВА СТАНЧЕВА ПОПКОСТАДИНОВА АНГЕЛИНА ВАСИЛЕВА СТАНЧЕВА	гр.ГОЦЕ ДЕЛЧЕВ, ул.***
92.48	Село Стопанство	Полска пашаца			1.138	0.104	Общинска публична	4310А ОБЩИНА ГОЦЕ ДЕЛЧЕВ	гр.ГОЦЕ ДЕЛЧЕВ, ***
92.198	Почтеност на вода	Наличителни конали		МОЧУРА	0.813	0.048	Общинска публична	6845А ОБЩИНА ГОЦЕ ДЕЛЧЕВ	гр.ГОЦЕ ДЕЛЧЕВ, УЛ.ЦАРКИЦА ИОНА" № 1
92.187	Почтеност на вода	Наличителни конали		МОЧУРА	0.902	0.043	Общинска публична	4845А ОБЩИНА ГОЦЕ ДЕЛЧЕВ	гр.ГОЦЕ ДЕЛЧЕВ, УЛ.ЦАРКИЦА ИОНА" № 1
94.1	Село Стопанство	НИВИ ЮРНА ЗЕМЛЯ	VI	МОЧУРА	4.593	1.511	Частна	СТОЯНКА ДИМИТРОВА СТАНЧЕВА ДИМИТЪР ИВАНОВ СТАНЧЕВ МАРИЯ СЛАВЧЕВА СМИЛЧИНОВА АНГЕЛ АТАНАСОВ СТАНЧЕВ АНГЕЛИНА АТАНАСОВА НАЙКОВА НЕЗАБРАВКА АТАНАСОВА ПИСИЧНА ВАСКА СЛАВЧЕВА СТАНЧЕВА ПОПКОСТАДИНОВА АНГЕЛИНА ВАСИЛЕВА СТАНЧЕВА	гр.ГОЦЕ ДЕЛЧЕВ, УЛ.***
94.2	Село Стопанство	НИВИ ЮРНА ЗЕМЛЯ	VI	МОЧУРА	8.000	2.638	Частна	2539016228 БОРИС РНЕВ ЗАПРЕВ	гр.ГОЦЕ ДЕЛЧЕВ, УЛ. ИВАН АСЕН" № 2
94.5	Село Стопанство	НИВИ ЮРНА ЗЕМЛЯ	VI	МОЧУРА	3.159	2.062	Частна	1508 н-ци на КРЪСТАНА ГЕОРГИЕВА МЪЛЧАНКОВА	гр.ГОЦЕ ДЕЛЧЕВ, УЛ.***
94.6	Село Стопанство	НИВИ ЮРНА ЗЕМЛЯ	VI	МОЧУРА	4.000	0.066	Частна	1508 н-ци на КОСТАДИН ГЕОРГИЕВ МЪЛЧАНКОВ	гр.ГОЦЕ ДЕЛЧЕВ, УЛ.***

Регистър на собствеността от СЕРВИТУТА икоти
РЕГИСТЪР ПО НОМЕРА НА ИМОТИ

гр.ГОЦЕ ДЕЛЧЕВ, КАТАСТЕР 17395, община ГОЦЕ ДЕЛЧЕВ, област БЛАГОВЕГРАД

Имот №	Градно предназначение	НПТ на имота	Кат.	Местност	Площ на имота в кв.	Площ за СЕРВИТУТ	Вид собственост	Име на собственик или правника и фамилия / име юрид. лице	Адрес обекта(и)
117.3	Селско стопанство	НИВИ ЮРНА ЗЕМЛЯ	IV	МОЧУРА	5.901	0.725	Частна	ЛИЛИЯ ЕМИЛИЯНОВА БОЗДЖИЕВА	с.МУСОМИША, ТУРЦИЯ, ЮСКОДАР, гр.БАНЖО, ТУРЦИЯ, ИСТАНБУЛ с.МУСОМИША, ТУРЦИЯ, С.ДЖЕДИТ
117.4	Селско стопанство	НИВИ ЮРНА ЗЕМЛЯ	IV	МОЧУРА	3.200	1.453	Частна	БОСИ ИЛИЯ НА БАЗАР ИВАНОВ КАРАДЖОВ	гр.ГОЦЕ ДЕЛЧЕВ, УЛ.№
117.5	Селско стопанство	НИВИ ЮРНА ЗЕМЛЯ	IV	МОЧУРА	3.995	0.215	Общинска частна	ОБЩИНА ГОЦЕ ДЕЛЧЕВ	гр.ГОЦЕ ДЕЛЧЕВ "Неизвестна"
117.23	Селско стопанство	НИВИ ЮРНА ЗЕМЛЯ	IV	МОЧУРА	3.001	0.944	Частна	МИХАИЛ ПЕТРОВ БУЮКЛИЕВ, СТОЯН ПЕТРОВ БУЮКЛИЕВ, ДИМИТРИНКА СТОЯНОВА, Б.ЮКЛИЕВА	гр.ГОЦЕ ДЕЛЧЕВ, УЛ.№
117.24	Селско стопанство	НИВИ ЮРНА ЗЕМЛЯ	IV	МОЧУРА	3.001	0.557	Частна	ГЕОРГИ МИХАЙЛОВ БУЮКЛИЕВ	гр.ГОЦЕ ДЕЛЧЕВ, УЛ.№
117.10	Селско стопанство	НИВИ ЮРНА ЗЕМЛЯ	IV	МОЧУРА	1.999	0.520	Частна	В.ИЛИЯ НА АТАНАС ГЕОРГИЕВ БАНЖОВ	ПЛАСЕНОВГРАД, УЛ.№
117.13	Селско стопанство	НИВИ ЮРНА ЗЕМЛЯ	IV	МОЧУРА	4.301	1.127	Частна	"СЛОВЕНА-ЮДИ" ЕООД	гр.ГОЦЕ ДЕЛЧЕВ, УЛ.№
117.14	Селско стопанство	НИВИ ЮРНА ЗЕМЛЯ	IV	МОЧУРА	2.999	0.558	Частна	251810055 КОСТАДИН АПОСТОЛОВ ДАРАКЛИЕВ	гр.ГОЦЕ ДЕЛЧЕВ, ул."ТОДОР АЛЕКСАНДРОВ"№ 3 ВЛА ВЛ.2
117.20	Селско стопанство	НИВИ ЮРНА ЗЕМЛЯ	IV	МОЧУРА	0.600	0.341	Частна	2468" и-ц на АЛЕКСАНДЪР АТАНАСОВ САМАНДЖОВ	гр.ГОЦЕ ДЕЛЧЕВ, УЛ.№
117.55	Селско стопанство	Полски пълета			1.902	0.112	Общинска публична	ОБЩИНА ГОЦЕ ДЕЛЧЕВ	гр.ГОЦЕ ДЕЛЧЕВ, № 1
117.712	Повърхностни води	Наложителни канали		ЗАЕМДЖ.Ч ИВЛИКЪМО ЧУРА	3.024	0.178	Общинска публична	4845А ОБЩИНА ГОЦЕ ДЕЛЧЕВ	гр.ГОЦЕ ДЕЛЧЕВ, УЛ."ЦАРКИЦА МОИНА" № 1
118.5	Селско стопанство	НИВИ ЮРНА ЗЕМЛЯ	V	МОЧУРА	42.823	4.447	Стопанска на др. обектата	"ТРИКОТЪБ" АД	гр.ГОЦЕ ДЕЛЧЕВ, "Неизвестна"
118.68	Селско стопанство	Полски пълета			2.050	0.217	Общинска публична	4810А ОБЩИНА ГОЦЕ ДЕЛЧЕВ	гр.ГОЦЕ ДЕЛЧЕВ, № 1
118.214	Повърхностни води	Наложителни канали		ЗАЕМДЖ.Ч ИВЛИКЪМО ЧУРА	0.815	0.102	Общинска публична	4845А ОБЩИНА ГОЦЕ ДЕЛЧЕВ	гр.ГОЦЕ ДЕЛЧЕВ, УЛ."ЦАРКИЦА МОИНА" № 1
118.215	Повърхностни води	Наложителни канали		ЗАЕМДЖ.Ч ИВЛИКЪМО ЧУРА	1.252	0.066	Общинска публична	4845А ОБЩИНА ГОЦЕ ДЕЛЧЕВ	гр.ГОЦЕ ДЕЛЧЕВ, УЛ."ЦАРКИЦА МОИНА" № 1

Регистър на земите от СЕРВИТУТА имоти
РЕГИСТЪР по НОМЕРА на ИМОТИ

гр.ГОЦЕ ДЕЛЧЕВ, ЕКАТТЕ 17385 община ГОЦЕ ДЕЛЧЕВ, област БЛАГОВЕГРАД

Имот №	Трипо предначан дение	НТП на имота	Кат.	Мнастхост	Площина имота в дка	Площ за СЕРВИТУТ	Вид собственост	Име на собственик или презиме и фамилия / име крад, лице	Адрес собственик
119.5	Селско стопанство	НИВИ ЛОЖНА ЗЕМЯ	V	МОЧУРА	51.233	3.642	Съвместно по от	гр.ГОЦЕ ДЕЛЧЕВ, "Неизвестна"	
119.08	Селско стопанство	Полски пълща			2.125	0.104	Общинска публична	гр.ГОЦЕ ДЕЛЧЕВ, " "	
119.115	Повърност на вода	Наличителни канали		ЗАЕМДЖ.Ч МОЛИКМО ЧУРА	0.558	0.040	Общинска публична	гр.ГОЦЕ ДЕЛЧЕВ, УЛ."ЦАРИЦА ИОНАНА" № 1	
119.215	Повърност на вода	Наличителни канали		ЗАЕМДЖ.Ч МОЛИКМО ЧУРА	1.275	0.061	Общинска публична	гр.ГОЦЕ ДЕЛЧЕВ, УЛ."ЦАРИЦА ИОНАНА" № 1	
120.1	Селско стопанство	НИВИ ЛОЖНА ЗЕМЯ	V	МОЧУРА	81.815	4.333	Общинска публична и организационна	гр.ГОЦЕ ДЕЛЧЕВ, "СИМЕОН РАДЕВ" № 6	
120.00	Селско стопанство	Полски пълща			2.430	0.117	Общинска публична	гр.ГОЦЕ ДЕЛЧЕВ, " "	
120.215	Повърност на вода	Наличителни канали		ЗАЕМДЖ.Ч МОЛИКМО ЧУРА	1.832	0.073	Общинска публична	гр.ГОЦЕ ДЕЛЧЕВ, УЛ."ЦАРИЦА ИОНАНА" № 1	
120.216	Повърност на вода	Наличителни канали		ЗАЕМДЖ.Ч МОЛИКМО ЧУРА	1.196	0.057	Общинска публична	гр.ГОЦЕ ДЕЛЧЕВ, УЛ."ЦАРИЦА ИОНАНА" № 1	
121.87	Селско стопанство	Полски пълща			5.230	0.227	Общинска публична	гр.ГОЦЕ ДЕЛЧЕВ, " "	
121.101	Горско стопанство	ДЪРВОПРОИЗВОДИТЕЛНИ И ГОРСКИ ПЛОЩИ		ЗАЕМДЖ.Ч МОЛИКМО ЧУРА	72.510	1.106	Държавна частна	гр.СОФИЯ, БЛ."ХРИСТО БОТЕВ" № 55	
121.225	Селско стопанство	ПАШИЩА, МЕРИ	V	ЗАЕМДЖ.Ч МОЛИКМО ЧУРА	2.596	0.248	Общинска частна	гр.ГОЦЕ ДЕЛЧЕВ, "ЦАРИЦА ИОНАНА" № 1	
122.1	Селско стопанство	НИВИ ЛОЖНА ЗЕМЯ	V	МОЧУРА	122.978	6.551	Общинска публична и организационна	гр.ГОЦЕ ДЕЛЧЕВ, "СИМЕОН РАДЕВ" № 6	
122.51	Селско стопанство	Полски пълща			3.173	0.162	Общинска публична	гр.ГОЦЕ ДЕЛЧЕВ, " "	
122.215	Повърност на вода	Наличителни канали		ЗАЕМДЖ.Ч МОЛИКМО ЧУРА	3.119	0.084	Общинска публична	гр.ГОЦЕ ДЕЛЧЕВ, УЛ."ЦАРИЦА ИОНАНА" № 1	

гр.ГОЦЕ ДЕЛЧЕВ, БКАПТЕ 17395, община ГОЦЕ ДЕЛЧЕВ, област БЛАГОЕВГРАД

Имот №	Гривно предназначен имот	НТП на имота	Кат.	Местност	Площ на имота в дка	Площ за СЕРВИТУТ	Вид собственост	Име на собственик или прелице и фамилия / име юрид. лице	Адрес собственик
122.217	Повършеност на водн	Направление канал		ЗАЕМДЖИ ИФЛИММО ЧУРА	2.647	0.139	Общинска публична	4845А ОБЩИНА ГОЦЕ ДЕЛЧЕВ	гр.ГОЦЕ ДЕЛЧЕВ, УЛ.ЦАРИЦА ИОНАНА" № 1
122.222	Селско стопанство	ПАСИЦА, МЕРИ	IV	ЗАЕМДЖИ ИФЛИММО ЧУРА	5.582	0.122	Общинска частна	4305 ОБЩИНА ГОЦЕ ДЕЛЧЕВ	гр.ГОЦЕ ДЕЛЧЕВ, "ЦАРИЦА ИОНАНА" № 1
124.21	Селско стопанство	НИВИ ЛОРНА ЗЕМЛЯ	VI	МОЧУРА	4.800	0.747	Частна	3237 н-ца на ХРИСА ИВАНОВА ОКМАНОВА	гр.ГОЦЕ ДЕЛЧЕВ, УЛ.:"
124.10	Селско стопанство	НИВИ ЛОРНА ЗЕМЛЯ	VI	МОЧУРА	0.504	0.215	Частна	89 н-ца на НИКОЛА АНГЕЛОВ КАРАМАНОВ	гр.ГОЦЕ ДЕЛЧЕВ, УЛ.:"
124.11	Селско стопанство	НИВИ ЛОРНА ЗЕМЛЯ	VI	МОЧУРА	0.586	0.215	Частна	279 н-ца на ГЕОРГИ ФИЛИПОВ АРНАУДОВ	гр.ГОЦЕ ДЕЛЧЕВ, УЛ.:"
124.12	Селско стопанство	НИВИ ЛОРНА ЗЕМЛЯ	VI	МОЧУРА	0.531	0.236	Частна	3806 н-ца на ИВАН ИВАНОВ СИЛМИН	гр.ГОЦЕ ДЕЛЧЕВ, УЛ.:"
124.13	Селско стопанство	НИВИ ЛОРНА ЗЕМЛЯ	VI	МОЧУРА	0.652	0.236	Частна	4028 н-ца на ГЕОРГИ НИКОЛОВ СТОЕВ	гр.ГОЦЕ ДЕЛЧЕВ, УЛ.:"
124.14	Селско стопанство	НИВИ ЛОРНА ЗЕМЛЯ	VI	МОЧУРА	0.759	0.304	Частна	5052/20191 ВЕЛИКА ИВАНОВА ВАНДЪКОВА	гр.ГОЦЕ ДЕЛЧЕВ, "СТ. ПРАНИНА" № 7
124.15	Селско стопанство	НИВИ ЛОРНА ЗЕМЛЯ	VI	МОЧУРА	0.213	0.213	Стопанска на от обзаваната	5003А ЗЕМЯ ПО ЧЛ. 19 ОТ ЗСПЗЗ	гр.ГОЦЕ ДЕЛЧЕВ "Неизвестна"
124.16	Селско стопанство	НИВИ ЛОРНА ЗЕМЛЯ	VI	МОЧУРА	0.579	0.121	Частна	1205 н-ца на КОСТАДИН СТОЯНОВ ПАВЛОВ	гр.ГОЦЕ ДЕЛЧЕВ, УЛ.:"
124.17	Селско стопанство	НИВИ ЛОРНА ЗЕМЛЯ	VI	МОЧУРА	0.735	0.054	Частна	2236 н-ца на НИКОЛА ФИЛИПОВ ШОПОВ	гр.ГОЦЕ ДЕЛЧЕВ, УЛ.:"
124.18	Селско стопанство	НИВИ ЛОРНА ЗЕМЛЯ	VI	МОЧУРА	0.858	0.028	Частна	2414 н-ца на АТАНАС ГЕОРГИЕВ КЕМАЛОВ	гр.ГОЦЕ ДЕЛЧЕВ, УЛ.:"
124.36	Селско стопанство	НИВИ ЛОРНА ЗЕМЛЯ	VI	МОЧУРА	0.434	0.204	Частна	2747 н-ца на КАЛИНА ПАСКОВА ИКОНОМОВА	гр.ГОЦЕ ДЕЛЧЕВ, УЛ.:"
124.93	Селско стопанство	НИВИ ЛОРНА ЗЕМЛЯ	VI	МОЧУРА	0.640	0.444	Частна	1733 н-ца на КОСТАДИН ИЛИЕВ ДАСКАЛОВ	гр.ГОЦЕ ДЕЛЧЕВ, УЛ.:"
124.218	Повършеност на водн	Направление канал		ЗАЕМДЖИ ИФЛИММО ЧУРА	2.127	0.116	Общинска публична	4845А ОБЩИНА ГОЦЕ ДЕЛЧЕВ	гр.ГОЦЕ ДЕЛЧЕВ, УЛ.ЦАРИЦА ИОНАНА" № 1
125.21	Населен мест	За ремонт и поддържане на транспортни средства		МОЧУРА	2.121	0.063	Частна	БЕВЕТА БИРСЕРОВА СТРАНДЖЕВА	
125.11	Населен мест	ПРОИЗВОДСТВЕНИ ТЕРЕНИ	VI	МОЧУРА	4.999	1.036	Частна	6903/10065 АНГЕЛ ТОДОРОВ ТАПАЛЕЗОВ	гр.ГОЦЕ ДЕЛЧЕВ, УЛ."ИЛИАРИОН МАКАРОВОДСКИ" № 30, сек.А
125.12	Населен мест	Населован имот за полт. Нужда	VI	МОЧУРА	5.019	1.386	Частна	3806 н-ца на ДИМИТЪР АТАНАСОВ КОЗЛОВ	гр.ГОЦЕ ДЕЛЧЕВ, УЛ.:"

Регистър на земеделците от СЕРВИТУТА имоти
РЕГИСТЪР по НОМЕРА на ИМОТА

гр.ГОЦЕ ДЕЛЧЕВ, БКАТТЕ 17095 община ГОЦЕ ДЕЛЧЕВ, област БЛАГОВЕГРАД

Имот №	Тримо предназначен сфера	НТП на имота	Кат.	Местност	Площ на имота в д/в	Площ за СЕРВИТУТ	Вид собственост	Име на собственик или притежател фамилия / име, корит, лице	Адрес собственика
125.90	Селско стопанство	Полска пътница			1.228	0.075	Общинска публична	4310А ОБЩИНА ГОЦЕ ДЕЛЧЕВ	гр.ГОЦЕ ДЕЛЧЕВ, ул. *
126.220	Повърхност на водни	Ирригационни канали		ЗАЕМДЖЧ ИРИГАЦИО ЧУРА	1.774	0.347	Общинска публична	4845А ОБЩИНА ГОЦЕ ДЕЛЧЕВ	гр.ГОЦЕ ДЕЛЧЕВ, УЛ.ЦАРИЦА ИОНАНА* №1
139.26	Населена места	ПРОИЗВОДИТЕЛНИ ТЕРЕНИ	V	ЗАЕМДЖЧ ИРИГАЦИО ЧУРА	1.986	0.014	Частна	ДМИТРИУЯ СЛАВЧЕВА КАРАДЖОВА	
139.27	Селско стопанство	НИВИ ЛОРНА ЗЕМЛИ	V	ЗАЕМДЖЧ ИРИГАЦИО ЧУРА	1.996	0.192	Частна	АУТО ОБИТ - Ж.А.ЕОСД	
139.28	Селско стопанство	НИВИ ЛОРНА ЗЕМЛИ	V	ЗАЕМДЖЧ ИРИГАЦИО ЧУРА	2.010	0.222	Частна	ЕЛИС ДЖЕМАЗОВА САИДОВА	гр.ГОЦЕ ДЕЛЧЕВ "ОХРИД" №4
139.29	Селско стопанство	НИВИ ЛОРНА ЗЕМЛИ	V	ЗАЕМДЖЧ ИРИГАЦИО ЧУРА	1.997	0.345	Частна	ГЕОРГИ ИВАНОВ ВАСИЛЕВ,	гр.ГОЦЕ ДЕЛЧЕВ, УЛ.**
139.30	Селско стопанство	НИВИ ЛОРНА ЗЕМЛИ	V	ЗАЕМДЖЧ ИРИГАЦИО ЧУРА	1.990	0.463	Частна	1112 н.м. на АНГЕЛ ТОДОРОВ ВАСИЛЕВ	гр.ГОЦЕ ДЕЛЧЕВ, УЛ.**
139.31	Селско стопанство	НИВИ ЛОРНА ЗЕМЛИ	V	ЗАЕМДЖЧ ИРИГАЦИО ЧУРА	2.092	0.463	Частна	ПЕТЪР ГЕОРГИЕВ ДЖОЙКОВ	гр.ГОЦЕ ДЕЛЧЕВ, УЛ.**
139.32	Селско стопанство	НИВИ ЛОРНА ЗЕМЛИ	V	ЗАЕМДЖЧ ИРИГАЦИО ЧУРА	2.996	0.587	Частна	МИХАИЛ ДИМИТРОВ ЗОРТЕВ	гр.ГОЦЕ ДЕЛЧЕВ, УЛ.**
139.33	Селско стопанство	НИВИ ЛОРНА ЗЕМЛИ	V	ЗАЕМДЖЧ ИРИГАЦИО ЧУРА	3.000	0.725	Частна	МИХАИЛ ДИМИТРОВ ЗОРТЕВ	гр.ГОЦЕ ДЕЛЧЕВ, УЛ.**
140.7	Селско стопанство	НИВИ ЛОРНА ЗЕМЛИ	V	НОВИЯТ МОСТ	0.705	0.375	Частна	361 н.м. на ПЕТЪР НИКОЛОВ КОПЕДЖАКОВ	гр.ГОЦЕ ДЕЛЧЕВ, УЛ.**
140.100	Селско стопанство	Полска пътница			0.544	0.141	Общинска публична	4310А ОБЩИНА ГОЦЕ ДЕЛЧЕВ	гр.ГОЦЕ ДЕЛЧЕВ, ул. *
140.101	Селско стопанство	Полска пътница			0.297	0.088	Общинска публична	4310А ОБЩИНА ГОЦЕ ДЕЛЧЕВ	гр.ГОЦЕ ДЕЛЧЕВ, ул. *
140.105	Селско стопанство	Полска пътница			2.927	0.441	Общинска публична	4310А ОБЩИНА ГОЦЕ ДЕЛЧЕВ	гр.ГОЦЕ ДЕЛЧЕВ, ул. *
140.250	Повърхност на водни	Ирригационни канали		ЗАЕМДЖЧ ИРИГАЦИО ЧУРА	0.399	0.131	Общинска публична	4845А ОБЩИНА ГОЦЕ ДЕЛЧЕВ	гр.ГОЦЕ ДЕЛЧЕВ, УЛ.ЦАРИЦА ИОНАНА* №1

Регистър на собствеността от СЕРВИТУТА ИМОТИ
РЕГИСТЪР ПО НОМЕРА НА ИМОТИ

гр.ГОЦЕ ДЕЛЧЕВ, БКАТТЕ 17386 община ГОЦЕ ДЕЛЧЕВ, област БЛАНЕВОГРАД

Кварт. №	Трайно предназначение	НТП на площта	Кат.	Местност	Площ на имота в дка	Площ за СЕРВИТУТ	Вид собственост	Име на собственик или презиме и фамилия / или ерид, лице	Адрес собственик
140.251	Селско стопанство	ПАСИЩА, МЕРИ	V	ЗАЕМДЖИ И ИЛИК/ИМО ЧУРА	1,161	0,281	Общинска частна	4308 ОБЩИНА ГОЦЕ ДЕЛЧЕВ	гр.ГОЦЕ ДЕЛЧЕВ, "ЦАРИЦА ИОНАНА" № 1
140.253	Полупроизводство	Наполнителни канали		ЗАЕМДЖИ ИЛИК/ИМО ЧУРА	0,302	0,030	Общинска публична	4845А ОБЩИНА ГОЦЕ ДЕЛЧЕВ	гр.ГОЦЕ ДЕЛЧЕВ, УЛ. ЦАРИЦА ИОНАНА" № 1
140.255	Селско стопанство	ПАСИЩА, МЕРИ	V	НОВИЯТ МОСТ	1,119	0,514	Общинска частна	4308 ОБЩИНА ГОЦЕ ДЕЛЧЕВ	гр.ГОЦЕ ДЕЛЧЕВ, "ЦАРИЦА ИОНАНА" № 1
141.1	Селско стопанство	НИВИ ЮРНА ЗЕМЛИ	V	НОВИЯТ МОСТ	0,900	1,091	Частна	3948 н.ч. на ГЕОРГИ АНГЕЛОВ БАТАЛКОВ	гр.ГОЦЕ ДЕЛЧЕВ, УЛ. "
141.2	Селско стопанство	НИВИ ЮРНА ЗЕМЛИ	V	НОВИЯТ МОСТ	3,673	0,919	Частна	1912 н.ч. на ГЕОРГИ АТАНАСОВ ШУПЛИНОВ, ПАВЛИК КРЪСТЕВ ШУПЛИНОВ, АНЪО КРЪСТЕВ ШУПЛИНОВ, ВАСИЛКА КРЪСТЕВА ШУПЛИНОВА	гр.ГОЦЕ ДЕЛЧЕВ, УЛ. "
141.103	Селско стопанство	Полски паша			0,745	0,114	Общинска публична	4310А ОБЩИНА ГОЦЕ ДЕЛЧЕВ	гр.ГОЦЕ ДЕЛЧЕВ, " "
141.254	Полупроизводство	Наполнителни канали		ЗАЕМДЖИ ИЛИК/ИМО ЧУРА	0,361	0,075	Общинска публична	4845А ОБЩИНА ГОЦЕ ДЕЛЧЕВ	гр.ГОЦЕ ДЕЛЧЕВ, УЛ. ЦАРИЦА ИОНАНА" № 1
142.3	Селско стопанство	Обикни насаждения	V	НОВИЯТ МОСТ	3,572	0,003	Частна	197 н.ч. на ИВАН И ВЕСЕЛИН ХРИСТОВИ КАРАМАНОВ	гр.ГОЦЕ ДЕЛЧЕВ, УЛ. "
142.4	Селско стопанство	Обикни насаждения	V	НОВИЯТ МОСТ	2,368	0,032	Частна	1612 н.ч. на ГЕОРГИ АТАНАСОВ ШУПЛИНОВ, ПАВЛИК КРЪСТЕВ ШУПЛИНОВ, АНЪО КРЪСТЕВ ШУПЛИНОВ, ВАСИЛКА КРЪСТЕВА ШУПЛИНОВА	гр.ГОЦЕ ДЕЛЧЕВ, УЛ. "
142.5	Селско стопанство	Обикни насаждения	V	НОВИЯТ МОСТ	3,576	0,319	Частна	1874 н.ч. на КРИЛИ БОРИС ХРИСТОВИ КАРАМАНОВИ	гр.ГОЦЕ ДЕЛЧЕВ, УЛ. "
142.6	Селско стопанство	Обикни насаждения	V	НОВИЯТ МОСТ	4,038	1,184	Частна	281 н.ч. на ПЕТЪР НИКОЛОВ КОЛЕДЖИКОВ	гр.ГОЦЕ ДЕЛЧЕВ, УЛ. "
142.241	Полупроизводство	Наполнителни канали		ЗАЕМДЖИ ИЛИК/ИМО ЧУРА	0,732	0,006	Общинска публична	4845А ОБЩИНА ГОЦЕ ДЕЛЧЕВ	гр.ГОЦЕ ДЕЛЧЕВ, УЛ. ЦАРИЦА ИОНАНА" № 1
145.2	Селско стопанство	Полски паша			3,530	0,124	Общинска публична	4310А ОБЩИНА ГОЦЕ ДЕЛЧЕВ	гр.ГОЦЕ ДЕЛЧЕВ, " "
146.3	Горско стопанство	ДЪРВОПРОИЗВОДИТЕЛНИ И ГОРСКИ ПЛОЩА		ЗАЕМДЖИ ИЛИК/ИМО ЧУРА	39,821	0,213	Държавна частна	ГОАТБЗА ДАТ-ДС ГОЦЕ ДЕЛЧЕВ	гр.СОФИЯ, БЛ. "ХРИСТО БОТЕВ" № 88
146.106	Селско стопанство	Наполн паша			3,793	0,095	Общинска публична	4310А ОБЩИНА ГОЦЕ ДЕЛЧЕВ	гр.ГОЦЕ ДЕЛЧЕВ, " "

Регистър на собствеността от СЕРВИТУТА имащи
РЕГИСТЪР ПО НОМЕРА на ИМОТА

гр.ГОЩЕ ДЕЛЧЕВ, ЕКАТТЕ, ГОЩЕ ДЕЛЧЕВ, ОБЛАСТ БЛАГОЕВГРАД

Имот №	Гривно предназначение	НПЗ на имота	Кат.	Местност	Площ на имота в дка	Площ за СЕРВИТУТ	Вид собственост	Име на собственик или презиме и Фамилия / име юрид. лице	Адрес собственик
147.7	Селско стопанство	Гори в земеделска земя	IV	ОРМАНА	9.099	0.010	Частна	2369 н-ч на МЕДЯНКА АТАНАСОВА КРЪСТИЛОВА	гр.ГОЩЕ ДЕЛЧЕВ, УЛ.??
147.8	Селско стопанство	Гори в земеделска земя	IV	ОРМАНА	5.000	1.163	Частна	3441 н-ч на АНГЕЛИВАНОВ ПАСКАЛЕВ	гр.ГОЩЕ ДЕЛЧЕВ, УЛ.??
147.11	Селско стопанство	Гори в земеделска земя	IV	ОРМАНА	0.498	0.028	Частна	ЦВЕТАН НИКОЛОВ ИКОНОМОВ	гр.ГОЩЕ ДЕЛЧЕВ, "Неизвестна"
147.12	Селско стопанство	Гори в земеделска земя	IV	ОРМАНА	1.300	0.609	Частна	3537 н-ч на ДИМИТЪР НИКОЛОВ АНДОНОВ	гр.ГОЩЕ ДЕЛЧЕВ, УЛ.??
147.13	Селско стопанство	Гори в земеделска земя	IV	ОРМАНА	3.959	0.650	Частна	1947 н-ч на ТРЕНДЪМИЛ СТОЯНОВ ДАКОВ	гр.ГОЩЕ ДЕЛЧЕВ, УЛ.??
147.14	Селско стопанство	Гори в земеделска земя	IV	ОРМАНА	1.003	0.151	Частна	1855 н-ч на ИВАН АТАНАСОВ ЧАЧЕВ	гр.ГОЩЕ ДЕЛЧЕВ, УЛ.??
147.15	Селско стопанство	Гори в земеделска земя	IV	ОРМАНА	4.991	0.705	Частна	6902143149 ИВАН АСЕНОВ ГРОЗДЕВ	гр.ГОЩЕ ДЕЛЧЕВ, УЛ.ТЕОФИ БЕНКОВСКИ № 8
147.16	Селско стопанство	Гори в земеделска земя	IV	ОРМАНА	5.014	0.957	Частна	3008220120 СТОЯН ГЕОРГИЕВ СТОЯНОВ	гр.ГОЩЕ ДЕЛЧЕВ, УЛ.СТАРА ПЛАНИНА № 18
147.17	Селско стопанство	Гори в земеделска земя	IV	ОРМАНА	2.892	1.959	Частна	578 н-ч на ПАВЕЛ СТОЯНОВ БУТЛИКОВ	гр.ГОЩЕ ДЕЛЧЕВ, УЛ.??
228.4	Горско стопанство	ДЪРВОПРОИЗВОДИТЕЛ И ГОРСКИ ПЛОЩИ		ЗАЕМДЖИ ИЛИНСКО ЧУРА	116.724	3.770	Държавна частна	ТП "ДС ГОЩЕ ДЕЛЧЕВ"	гр.ГОЩЕ ДЕЛЧЕВ, " "
251.26	Транспорт (ЖКД, Държ.Път, Мрежа)	Пътеша III клас			17.459	0.274	Държавна публична	6008А ДЪРЖАВАТА	гр.ГОЩЕ ДЕЛЧЕВ, " "
251.185	Повърхностни води	Вътрешна река			36.695	0.179	Държавна публична	6008А ДЪРЖАВАТА МОСВ	гр.СОФИЯ, " "
251.247	Повърхностни води	3в водностопанско експлоатационно съоръжение	V	ЗАЕМДЖИ ИЛИНСКО ЧУРА	10.099	0.000	Държавна публична	Държавата чрез МЗМТ-ММС	гр.СОФИЯ, " "
				Общ.	351.146	76.247			



ОБЛАСТ БЛАГОЕВГРАД
ОБЛАСТЕН УПРАВИТЕЛ

ОДОБРЯВАМ
на основание чл. 24, ал. 3 ЗЗТ

30/11/2023
30.11.2023

ОБЛАСТЕН УПРАВИТЕЛ

Регистър на собствените от СЕРВИТУТА имоти
РЕГИСТЪР по НОМЕРА на ИМОТИ

с.БОРОВО, ЕКАТТЕ ОБЩИНА ГОЦЕ ДЕЛЧЕВ, област БЛАГОЕВГРАД

Имот №	Трайно предназначение	НТП на имота	Кат.	Местност	Площ на имота в дка	Площ за СЕРВИТУТ	Вид собственост	Име на собственик (име презиме и фамилия / име юрид. лице	Адрес собственика
34.9	Повърхност на вода	Налителни канали		КАПСИИ	3,190	0,100	Общинска публична	4845Д ОБЩИНА ГОЦЕ ДЕЛЧЕВ	гр.ГОЦЕ ДЕЛЧЕВ, " "
34.10	Повърхност на вода	Налителни канали		КАПСИИ	2,229	0,184	Общинска публична	4845Д ОБЩИНА ГОЦЕ ДЕЛЧЕВ	гр.ГОЦЕ ДЕЛЧЕВ, " "
34.11	Повърхност на вода	Налителни канали		КАПСИИ	1,063	0,099	Общинска публична	4845Д ОБЩИНА ГОЦЕ ДЕЛЧЕВ	гр.ГОЦЕ ДЕЛЧЕВ, " "
34.20	Селско стопанство	НИВИ ЛОРНА ЗЕМЯ	VI	КАПСИИ	4,043	0,385	Частна	130А н-ци на ИВАН КОСТАДИНОВ ВЛАХОВ	гр.ГОЦЕ ДЕЛЧЕВ
34.21	Селско стопанство	ГОЛСКИ ПЪТИЩА	V	КАПСИИ	1,604	0,300	Общинска публична	4310Д ОБЩИНА ГОЦЕ ДЕЛЧЕВ	гр.ГОЦЕ ДЕЛЧЕВ, " "
34.22	Селско стопанство	НИВИ ЛОРНА ЗЕМЯ	V	КАПСИИ	2,140	0,674	Частна	АТАНАС КИРАГОВ ДЖАМБАЗОВ	гр.ГОЦЕ ДЕЛЧЕВ
34.24	Селско стопанство	НИВИ ЛОРНА ЗЕМЯ	V	КАПСИИ	5,300	0,509	Частна	3147А н-ци на ТОДОР СТЕФАНОВ КЕКОВ	гр.ГОЦЕ ДЕЛЧЕВ
34.25	Селско стопанство	НИВИ ЛОРНА ЗЕМЯ	V	ТАШЛЪХА	2,953	1,288	Частна	1003120090 СУЛТАНА ГЕОРГИЕВА ГЕЛЕМЕРОВА	гр.ГОЦЕ ДЕЛЧЕВ "СИМ. КАВРАКИРОВ"
34.26	Населени места	Гробища		КАПСИИ	7,265	2,641	Общинска публична	4310Д ОБЩИНА ГОЦЕ ДЕЛЧЕВ	гр.ГОЦЕ ДЕЛЧЕВ, " "
34.27	Селско стопанство	ПАСИЩА МЕРИ	V	КАПСИИ	0,683	0,069	Общинска публична	4309 ОБЩИНА ГОЦЕ ДЕЛЧЕВ	гр.ГОЦЕ ДЕЛЧЕВ, "ЦАРИЦА ИОНА" № 1
35.97	Населени места	Урбанизирана територия		КАПСИИ	3,405	0,051	Частна	ДИМИТЪР СТОЯНОВ ЧОЧЕВ	
35.79	Селско стопанство	НИВИ ЛОРНА ЗЕМЯ	V	КАПСИИ	3,277	0,540	Частна	ИБРАИМ АЛИЕВ АВАТЕВ	
35.79	Повърхност на вода	Налителни канали		КАПСИИ	0,939	0,042	Общинска публична	4845Д ОБЩИНА ГОЦЕ ДЕЛЧЕВ	гр.ГОЦЕ ДЕЛЧЕВ, " "
35.80	Повърхност на вода	Налителни канали		КАПСИИ	0,963	0,042	Общинска публична	4845Д ОБЩИНА ГОЦЕ ДЕЛЧЕВ	гр.ГОЦЕ ДЕЛЧЕВ, " "
37.1	Транспорт (ЖП, Държ път, Мрежа)	Пътища II клас			35,196	0,327	Държавна публична	8005Д ДЪРЖАВАТА	с.БОРОВО, " "


 ОБЛАСТ БЛАГОЕВГРАД
 ОБЛАСТЕН УПРАВИТЕЛ

НА ОСНОВАНИЕ НА ЗАЯВЛЕНИЕТО ЗА
 ЗАПИСИТЕ № 42337

Изготвил: инж. Рушия

ОБЛАСТ БЛАГОЕВГРАД
 ОБЛАСТЕН УПРАВИТЕЛ

НА ОСНОВАНИЕ НА ЗАЯВЛЕНИЕТО ЗА
 ЗАПИСИТЕ № 42337

Изготвил: инж. Рушия

БАЛАНСИ НА ЗАСЕГНАТАТА ТЕРИТОРИЯ ОТ СЕРВИТУТА

с.БЛАТСКА, ЕКАТТЕ 04399, община ХАДЖИДИМОВО, област БЛАГОЕВГРАД

БАЛАНС НА ТЕРИТОРИЯТА ПО ВИД КАТЕГОРИЯ ПО ККР НА С.БЛАТСКА					
№	Категория земя	Имоти бр.	Обща площ имоти дка.	Площ за СЕРВИТУТ	Площ %
1	Без категория	31	404,355	6,763	9,295
2	VI Шеста	101	283,209	45,502	62,536
3	VII Седма	52	76,202	20,496	28,169
Общо:		184	762,763	72,761	100,000

БАЛАНС НА ТЕРИТОРИЯТА ПО НАЧИН НА ТРАЙНО ПОЗЛВАНЕ ПО ККР НА С.БЛАТСКА					
№	Код ЕК Начин на трайно ползване	Имоти бр.	Обща площ имоти дка.	Площ за СЕРВИТУТ	Площ в %
1	1100 НИВИ /ОРНА ЗЕМЯ/	128	331,973	58,286	80,106
2	1140 Изоставени орни земи	3	3,603	1,099	1,510
3	1300 ЕСТЕСТВЕНИ ЛИВАДИ	17	18,910	6,063	8,333
4	1400 ПАСИЩА, МЕРИ	5	3,926	0,550	0,756
5	1510 Машинно-тракторни станции	1	1,453	0,024	0,033
6	1700 ПОЛСКИ ПЪТИЦА	17	21,959	1,979	2,720
7	2100 ДЪРВОПРОИЗВОДИТЕЛНИ ГОРСКИ ПЛОЩИ	1	96,740	0,433	0,595
8	4111 Вътрешни реки	1	186,054	0,393	0,540
9	4510 Канали	1	5,549	0,479	0,658
10	4511 Напоятелни канали	3	14,633	0,527	0,724
11	4919 Други терзаети от водни течения и водни площи	1	21,106	0,099	0,136
12	6115 Пътища IV клас	1	12,654	0,489	0,672
13	8400 ДЕРЕТА, ОБРАЗИ, ЯМИ	4	37,824	1,995	2,742
14	8600 ПУСТЕЕЩИ НЕОБРАБОТВАЕМИ ЗЕМИ	1	6,364	0,345	0,474
Общо:		184	762,763	72,761	100,000

БАЛАНС НА ТЕРИТОРИЯТА ПО НОВ НАЧИН НА ТРАЙНО ПОЗЛВАНЕ ПО ККР НА С.БЛАТСКА					
№	Нов начин на трайно ползване	Имоти бр.	Обща площ имоти дка.	Площ за СЕРВИТУТ	Площ в %
1	1860 За база за селскостопанска или горскостопанска техника	1	1,453	0,024	0,033
2	2220 За местен път	1	12,654	0,489	0,672
3	2230 За селскостопански, горски, ведомствен път	17	21,959	1,979	2,720
4	2500 Нива	128	331,973	58,286	80,106
5	2560 Изоставена орна земя	3	3,603	1,099	1,510
6	2700 Ливада	17	18,910	6,063	8,333
7	2800 Пасище	5	3,926	0,550	0,756
8	2950 Друг вид дървопроизводителна гора	1	96,740	0,433	0,595

БАЛАНСИ НА ЗАСЕГНАТАТА ТЕРИТОРИЯ ОТ СЕРВИТУТА

с.БЛАТСКА, ЕКАТТЕ 04389, община ХАДЖИДИМОВО, област БЛАГОЕВГРАД

9	3100 Водно течение, река	1	186,054	0,393	0,540
10	3190 Напителен канал	3	14,633	0,527	0,724
11	3260 За друг вид водно течение, водна площ, скоряжене	2	26,655	0,578	0,794
12	3930 Даря	4	37,824	1,995	2,742
13	3980 Друг вид поземлен имот без определено стопан. предназначение	1	6,384	0,345	0,474
Общо:		184	762,783	72,761	100,000

БАЛАНС НА ТЕРИТОРИЯТА ПО ВИД СОБСТВЕНОСТ ПО ККР НА С.БЛАТСКА					
№	Вид собственост	Имоти бр.	Обща площ имоти дка	Площ за СЕРВИТУТ	Площ в %
1	Държавна публична	1	186,054	0,393	0,540
2	Държавна частна	5	253,109	6,608	9,082
3	Общинска публична	23	78,821	4,808	6,608
4	Общинска частна	7	18,126	0,982	1,350
5	Частна	121	156,851	47,015	64,616
8	Чуждестранна	6	15,594	2,577	3,542
10	Религиозна	1	2,059	0,587	0,807
99	Стопанисвано от общината	20	52,163	9,791	13,456
Общо:		184	762,783	72,761	100,000

БАЛАНС НА ТЕРИТОРИЯТА ПО ПРЕДНАЗНАЧЕНИЕ ПО ККР НА С.БЛАТСКА					
№	Вид на територията по предназначение	Имоти бр.	Обща площ имоти дка	Площ за СЕРВИТУТ	Площ %
1	1 Селско стопанство	176	426,031	70,341	96,674
2	2 Горско стопанство	1	96,740	0,433	0,595
3	4 Повърхностни води	6	227,341	1,498	2,059
4	6 Транспорт (ЖП Държ.Път.Мрежа)	1	12,854	0,489	0,672
Общо:		184	762,783	72,761	100,000

БАЛАНС НА ТЕРИТОРИЯТА ПО ТРАЙНО ПРЕДНАЗНАЧЕНИЕ ПО ККР НА С.БЛАТСКА					
№	Предназначение на територията	Имоти бр.	Обща площ имоти дка	Площ за СЕРВИТУТ	Площ %
1	2 Територия за транспорт	1	12,854	0,489	0,672
2	3 Земеделска територия	176	426,031	70,341	96,674
3	4 Горска територия	1	96,740	0,433	0,595
4	5 Води и водни обекти	6	227,341	1,498	2,059
Общо:		184	762,783	72,761	100,000

ОБЛАСТ БЛАГОЕВГРАД
ОБЛАСТЕН УПРАВИТЕЛ

ОДОБРЯВАМ
317

НА СЪСТАВЕНАТА ДАТА 22.07.2023

307/104-PP-170/25.07.2023

ОБЛАСТЕН УПРАВИТЕЛ
БЛАГОЕВГРАД

ИЗГОТВИЛ ИНЖ.РУШАТ МАЗАРОВА

ИЗДАНО НА 22.07.2023

ИЗДАНО НА 22.07.2023

ИЗДАНО НА 22.07.2023

БАЛАНСИ НА ЗАСЕГНАТАТА ТЕРИТОРИЯ ОТ СЕРВИТУТА

гр.ХАДЖИДИМОВО ЕКАТТЕ 77058, община ХАДЖИДИМОВО област БЛАГОЕВГРАД

БАЛАНС НА ТЕРИТОРИЯТА ПО ВИД КАТЕГОРИЯ ПО ККР НА ГР. ХАДЖИДИМОВО					
№	Категория земя	Имоти бр.	Обща площ имоти дка.	Площ за СЕРВИТУТ	Площ %
1	Без категория	11	1399,246	23,793	44,831
3	V Пета	3	111,306	11,554	21,673
4	VI Шеста	2	409,840	17,963	33,695
Общо:		16	1920,492	53,31	100,000

БАЛАНС НА ТЕРИТОРИЯТА ПО НАЧИН НА ТРАЙНО ПОЗЛВАНЕ ПО ККР НА ГР.ХАДЖИДИМОВО					
№	Код ЕК Начин на трайно ползване	Имоти бр.	Обща площ имоти дка.	Площ за СЕРВИТУТ	Площ в %
1	1100 НИВИ (ОРНА ЗЕМЛЯ)	2	479,504	28,888	54,189
2	1400 ПАСИЩА МЕРИ	3	35,927	2,108	3,954
3	1700 ПОЛСКИ ПЪТИЩА	3	11,685	0,596	1,306
4	2112 Широколистна гора	3	21,403	2,266	4,251
5	Водностопанско хидромелиоративно съоръжение	1	1100,289	17,515	33,043
6	4111 Водно течение река	3	249,932	1,660	3,114
7	4512 Отводнителни канали	1	15,914	0,977	0,144
Общо:		16	1920,492	53,31	100,000

БАЛАНС НА ТЕРИТОРИЯТА ПО ВИД СОБСТВЕНОСТ ПО ККР НА ГР.ХАДЖИДИМОВО					
№	Вид собственост	Имоти бр.	Обща площ имоти дка.	Площ за СЕРВИТУТ	Площ в %
1	Държавна публична	4	249,932	19,275	36,156
2	Държавна частна	1	1225,122	10,087	18,921
3	Общинска публична	2	13,904	0,251	0,471
4	Общинска частна	2	216,267	0,522	0,979
5	Частна	7	55,857	21,760	40,818
Общо:		16	1920,492	53,31	100,000

БАЛАНСИ НА ЗАСЕГНАТАТА ТЕРИТОРИЯ ОТ СЕРВИТУТА

гр.ХАДЖИДИМОВО, ЕКАТТЕ 77058, община ХАДЖИДИМОВО, област БЛАГОЕВГРАД

БАЛАНС НА ТЕРИТОРИЯТА ПО ПРЕДНАЗНАЧЕНИЕ ПО ККР НА ГР.ХАДЖИДИМОВО					
№	Вид на територията по предназначение	Имоти бр.	Обща площ имоти дка.	Площ за СЕРВИТУТ	Площ %
1	1 Селско стопанство	8	532.930	30.277	56,794
2	2 Горско стопанство	4	1121.692	19.881	37,293
3	4 Повърхностни води	4	265.870	1.737	3,258
Общо:		16	1920.492	53,31	97,346

БАЛАНС НА ТЕРИТОРИЯТА ПО ТРАЙНО ПРЕДНАЗНАЧЕНИЕ ПО ККР НА ГР.ХАДЖИДИМОВО					
№	Предназначение на територията	Имоти бр.	Обща площ имоти дка.	Площ за СЕРВИТУТ	Площ %
1	3 Земеделска територия	8	532.930	30.277	58,343
2	4 Горска територия	4	1121.692	19.881	38,310
3	5 Води и водни обекти	4	265.870	1.737	3,347
Общо:		16	1920.492	53,31	100,000



БАЛАНСИ НА ЗАСЕГНАТАТА ТЕРИТОРИЯ ОТ СЕРВИТУТА

с.МУСОМИЦА, ЕКАТТЕ 49432, община ГОЦЕ ДЕЛЧЕВ, област БЛАГОЕВГРАД

БАЛАНС НА ТЕРИТОРИЯТА ПО ВИД КАТЕГОРИЯ ПО КККР НА С.МУСОМИЦА					
№	Категория земя	Имоти бр.	Обща площ имоти дка.	Площ за СЕРВИТУТ	Площ %
1	Без категория	18	354,987	13,534	14,526
2	IV Четвърта	2	295,143	22,652	24,312
3	V Пета	10	215,760	19,625	21,063
4	VI Шеста	25	209,461	25,171	27,015
5	VII Седма	8	121,015	12,008	12,688
6	IX Девета	1	5,000	0,184	0,197
Общо:		62	1202,416	93,174	100,000

БАЛАНС НА ТЕРИТОРИЯТА ПО НАЧИН НА ТРАЙНО ПОЗЛВАНЕ ПО КККР НА С.МУСОМИЦА					
№	Код ЕК Начин на трайно ползване	Имоти бр.	Обща площ имоти дка.	Площ за СЕРВИТУТ	Площ в %
1	1100 НИВИ /ОРНА ЗЕМЯ/	40	745,646	75,073	80,168
2	1550 ЗА ПРОИЗВОДСТВЕНИ И СКЛАДОВИ ОБЕКТИ	1	40,17	0,199	0,214
3	1131 Наводнени орни земи	1	83,863	4,306	4,611
4	1400 ПАСИЩА, МЕРИ	1	17,843	0,261	0,279
5	1710 Полски пътища	10	70,411	3,160	3,383
6	2840 Гори и храсти в зем. земя	1	82,181	0,221	0,237
7	2100 ДЪРВОПРОИЗВОДИТЕЛНИ ГОРСКИ ПЛОЩИ	1	267,256	7,299	7,815
8	4111 Вътрешни реки	1	4,008	0,340	0,364
9	4511 Напителни канали	6	13,312	2,735	2,928
Общо:		62	1202,416	93,174	100,000

БАЛАНС НА ТЕРИТОРИЯТА ПО НОВ НАЧИН НА ТРАЙНО ПОЗЛВАНЕ ПО КККР НА С.МУСОМИЦА					
№	Нов начин на трайно ползване	Имоти бр.	Обща площ имоти дка.	Площ за СЕРВИТУТ	Площ в %
1	2230 За селскостопански, горски, ведомствен път	10	70,411	3,160	3,392
2	За складова база	1	40,17	0,199	0,214
3	2500 Нива	40	745,646	74,873	80,358
4	2800 Пасище	1	17,843	0,261	0,280
5	Други земеделски територии	1	82,181	0,221	0,237
6	2950 Друг вид дървопроизводителна гора	1	267,256	7,299	7,834
7	3100 Водно течение река	1	4,008	0,340	0,365
8	3190 Напителен канал	6	13,312	2,735	2,935
9	3700 Деградирала орна земя	1	83,863	4,306	4,621
Общо:		62	1202,416	93,174	100,000

БАЛАНСИ НА ЗАСЕГНАТАТА ТЕРИТОРИЯ ОТ СЕРВИТУТА

с.МУСОМИЩА, ЕКАТТЕ 49432, община ГОЦЕ ДЕЛЧЕВ, област БЛАГОЕВГРАД

БАЛАНС НА ТЕРИТОРИЯТА ПО ВИД СОБСТВЕНОСТ ПО ККР НА С.МУСОМИЩА					
№	Вид собственост	Имоти бр.	Обща площ имоти дка.	Площ за СЕРВИТУТ	Площ в %
1	Държавна публична	1	4,008	0,340	0,365
2	Държавна частна	3	562,408	29,951	32,145
3	Общинска публична	18	83,723	5,895	6,327
4	Общинска частна	2	208,073	28,458	30,543
5	Частна	33	165,910	13,545	14,537
8	Чуждестранна	1	5,203	0,001	0,001
99	Стопанисвано от общината	6	173,050	14,984	16,082
Общо:		62	1202,416	93,174	100,000

БАЛАНС НА ТЕРИТОРИЯТА ПО ТРАЙНО ПРЕДНАЗНАЧЕНИЕ ПО ККР НА С.МУСОМИЩА					
№	Предназначение на територията	Имоти бр.	Обща площ имоти дка.	Площ за СЕРВИТУТ	Площ %
1	1 Урбанизиран територия	1	40,17	0,199	0,214
2	3 Земеделска територия	53	917,753	82,601	88,652
3	4 Горска територия	1	287,256	7,299	7,834
4	5 Води и водни обекти	7	17,320	3,075	3,300
Общо:		62	1202,416	93,174	100,000



БАЛАНСИ НА ЗАСЕГНАТАТА ТЕРИТОРИЯ ОТ СЕРВИТУТА

гр.ГОЦЕ ДЕЛЧЕВ, ЕКАТТЕ 17395 община ГОЦЕ ДЕЛЧЕВ, област БЛАГОВЕГРАД

БАЛАНС НА ТЕРИТОРИЯТА ПО ВИД КАТЕГОРИЯ ПО ККР НА ГР.ГОЦЕ ДЕЛЧЕВ					
№	Категория земя	Имоти бр.	Обща площ имоти дка.	Площ за СЕРВИТУТ	Площ %
1	Без категория	51	415,531	11,541	15,136
2	IV Четищата	24	95,870	15,013	19,690
3	V Пата	25	414,701	28,984	35,390
4	VI Шеста	35	90,863	22,709	29,783
Общо		135	961,146	76,247	100,000

БАЛАНС НА ТЕРИТОРИЯТА ПО НАЧИН НА ТРАЙНО ПОЗДВАНЕ ПО ККР НА ГР.ГОЦЕ ДЕЛЧЕВ					
№	Код ЕК Начин на трайно ползване	Имоти бр.	Обща площ имоти дка.	Площ за СЕРВИТУТ	Площ в %
1	1100 НИВИ ЛОРНА ЗЕМЛЯ	51	500,172	52,445	68,796
2	За Водностопанско хидромелиоративно съоръжение	2	18,099	0,003	0,004
3	За ремонт и поддържане на транспортни средства	1	2,121	0,063	0,083
4	За друг вид застрояване	1	12,583	0,046	0,060
5	Незастроен имот за жил. нужди	1	5,015	1,386	1,818
6	1211 Овощни насаждения (интересирани)	4	13,495	1,038	2,017
7	1213 Лозови насаждения (интересирани)	1	2,663	0,433	0,568
8	1239 Гори в земеделски земи	9	32,690	5,980	7,643
9	1400 ПАСИЩА, МЕРИ	9	15,215	1,615	2,118
10	1570 Стопански дворове	1	24,360	0,637	0,835
11	1710 Пътни пътища	20	47,590	2,957	3,878
12	1929 Други територии заети от селско стопанство	1	12,583	0,046	0,060
13	2100 ДЪРВОПРОИЗВОДИТЕЛНИ ГОРСКИ ПЛОЩИ	4	261,968	5,171	6,782
14	3300 ПРОИЗВОДСТВЕНИ ТЕРЕНИ	2	6,995	1,052	1,380
15	4111 Вътрешни реки	1	36,561	0,379	0,497
16	4510 Канали	1	0,766	0,021	0,028
17	4511 Наложителни канали	20	27,862	2,191	2,874
18	6114 Пътища III клас	1	17,458	0,274	0,359
Общо		135	961,146	76,247	100,000

БАЛАНС НА ТЕРИТОРИЯТА ПО НОВ НАЧИН НА ТРАЙНО ПОЗДВАНЕ ПО ККР НА ГР.ГОЦЕ ДЕЛЧЕВ					
№	Нов начин на трайно ползване	Имоти бр.	Обща площ имоти дка.	Площ за СЕРВИТУТ	Площ в %
1	1880 За стопански двор	1	24,360	0,637	0,835
2	1920 За друг вид производствен складов обект	2	6,995	1,052	1,380
3	2210 За път от републиканската пътна мрежа	1	17,458	0,274	0,359
4	За Водностопанско хидромелиоративно съоръжение	2	18,099	0,003	0,004
5	За ремонт и поддържане на транспортни средства	1	2,121	0,063	0,083
6	За друг вид застрояване	1	12,583	0,046	0,060
7	Незастроен имот за жил. нужди	1	5,015	1,386	1,818
8	2230 За селскостопански горски ведомствен път	20	47,590	2,956	3,879
9	2500 Нива	56	600,172	52,445	68,788

БАЛАНСИ НА ЗАСЕГНАТАТА ТЕРИТОРИЯ ОТ СЕРВИТУТА

гр.ГОЦЕ ДЕЛЧЕВ, ЕКАТТЕ 17396 община ГОЦЕ ДЕЛЧЕВ, област БЛАГОВЕГРАД

10	2560 Изостовена срана земя	1	18 098	0 003	0 004
11	2500 Овощна градина	4	13 496	1 538	2 017
12	2510 Лоаз	1	2 663	0 433	0 568
13	2800 Пасища	8	15 215	1 615	2 118
14	2830 Друг вид земеделска земя	1	12 583	0 046	0 080
15	2840 Гори и храсти в земеделска земя	9	32 896	5 982	7 846
16	2950 Друг вид дървопроизводителна гора	4	261 988	9 171	6 782
17	3100 Водно течение река	1	36 651	0 379	0 487
18	3180 Нарителен канал	20	27 862	2 181	2 874
19	3250 За друг вид водно течение водна площ съоръжения	1	0 756	0 021	0 028
Общо		135	961 146	76 247	100 000

БАЛАНС НА ТЕРИТОРИЯТА ПО ВИД СОБСТВЕНОСТ ПО ККР НА ГР.ГОЦЕ ДЕЛЧЕВ

№	Вид собственост	Имоти бр.	Обща площ имоти дка.	Площ за СЕРВИТУТ	Площ в %
1	Държавна публична	2	54 109	0 553	0 856
2	Държавна частна	6	275 327	5 238	6 870
3	Общинска публична	39	76 461	5 149	6 753
4	Общинска частна	7	30 416	1 180	1 561
5	Частна	69	205 328	42 365	55 563
7	Обществени организации	3	228 943	11 521	15 110
8	Чуждестранна	1	5 001	0 725	0 951
89	Стопанисвано от общината	5	142 210	9 406	12 338
Общо		135	961 146	76 247	100 000

БАЛАНС НА ТЕРИТОРИЯТА ПО ПРЕДНАЗНАЧЕНИЕ ПО ККР НА ГОЦЕ ДЕЛЧЕВ

№	Вид на територията по предназначение	Имоти бр.	Обща площ имоти дка.	Площ за СЕРВИТУТ	Площ %
1	1 Селско стопанство	101	667 072	67 173	88 099
2	2 Горско стопанство	4	261 988	5 171	6 782
3	3 Населени места	9	4 999	1 036	1 361
4	4 Повърхностни води	24	65 289	2 591	3 368
5	5 Транспорт (ЖП, Държ. Път, Мрежа)	1	17 456	0 274	0 369
Общо		135	961 146	76 247	100 000

БАЛАНС НА ТЕРИТОРИЯТА ПО ТРАЙНО ПРЕДНАЗНАЧЕНИЕ ПО ККР НА ГР.ГОЦЕ ДЕЛЧЕВ

№	Предназначение на територията	Имоти бр.	Обща площ имоти дка.	Площ за СЕРВИТУТ	Площ %
1	1 Урбанизирана територия	5	4 999	1 036	1 361
2	2 Територия за транспорт	1	17 456	0 274	0 369
3	3 Земеделска територия	101	667 072	67 173	88 099
4	4 Горска територия	4	261 988	5 171	6 782
5	5 Води и водни обекти	24	65 289	2 591	3 368
Общо		135	961 146	76 247	100 000

ОБЩ. ИМОТНИ ИНЖ. РУС

ОБЛАСТ БЛАГОВЕГРАД
 ОБЛАСТЕН УПРАВИТЕЛ

ОБЩИНСКИ СЪВЕТ
 ГОЦЕ ДЕЛЧЕВ
 ЗАП. № 08-00-000195-02-2023

ОБЛАСТЕН УПРАВИТЕЛ
 БЛАГОВЕГРАД

БАЛАНСИ НА ЗАСЕГНАТАТА ТЕРИТОРИЯ ОТ СЕРВИТУТА

с.БОРОВО, ЕКАТТЕ 05606, община ГОЦЕ ДЕЛЧЕВ, област БЛАГОЕВГРАД

БАЛАНС НА ТЕРИТОРИЯТА ПО ВИД КАТЕГОРИЯ ПО ККР НА С.БОРОВО					
№	Категория земя	Имоти бр.	Обща площ имоти дка.	Площ за СЕРВИТУТ	Площ %
1	Без категория	7	50,818	3,435	46,288
2	V Пета	5	15,956	3,550	47,837
3	VI Шеста	2	6,885	0,436	5,875
Общо:		15	74,219	7,421	100,000

БАЛАНС НА ТЕРИТОРИЯТА ПО НАЧИН НА ТРАЙНО ПОЗЛВАНЕ ПО ККР НА С.БОРОВО					
№	Код ЕК Начин на трайно ползване	Имоти бр.	Обща площ имоти дка.	Площ за СЕРВИТУТ	Площ в %
1	1100 НИВИ ЮРНА ЗЕМЯ	4	17,712	3,405	45,884
2	1400 ПАСИЩА, МЕРИ	2	3,525	0,140	1,887
3	1700 ПОЛСКИ ПЪТИЩА	1	1,604	0,390	5,255
4	3436 Гробища	1	7,265	2,641	35,588
5	За ремонт и поддържане на транспортни средства	1	3,405	0,051	0,687
6	4511 Напителни канали	5	8,384	0,467	6,293
7	6113 Пътища II клас	1	35,168	0,327	4,406
Общо:		15	74,219	7,421	100,000

БАЛАНС НА ТЕРИТОРИЯТА ПО НОВ НАЧИН НА ТРАЙНО ПОЗЛВАНЕ ПО ККР НА С.БОРОВО					
№	Нов начин на трайно ползване	Имоти бр.	Обща площ имоти дка.	Площ за СЕРВИТУТ	Площ в %
1	1350 Гробищен парк	1	7,265	2,641	35,588
2	2210 За път от републиканската пътна мрежа	1	35,168	0,327	4,406
3	За ремонт и поддържане на транспортни средства	1	3,405	0,051	0,687
4	2230 За селскостопански, горски, ведомствен път	1	1,604	0,390	5,255
5	2500 Нива	4	17,712	3,405	45,884
6	2800 Пасище	2	3,525	0,140	1,887
7	3190 Напителен канал	5	8,384	0,467	6,293
Общо:		15	74,219	7,421	100,000

БАЛАНС НА ТЕРИТОРИЯТА ПО ВИД СОБСТВЕНОСТ ПО ККР НА С.БОРОВО					
№	Вид собственост	Имоти бр.	Обща площ имоти дка.	Площ за СЕРВИТУТ	Площ в %
1	Държавна публична	1	35,168	0,327	4,406
3	Общинска публична	7	17,253	3,498	47,137
4	Общинска частна	2	3,525	0,140	1,887
5	Частна	5	17,712	3,456	46,571
Общо:		15	74,219	7,421	100,000

БАЛАНСИ НА ЗАСЕГНАТАТА ТЕРИТОРИЯ ОТ СЕРВИТУТА

с.БОРОВО, ЕКАТТЕ 05606, община ГОЦЕ ДЕЛЧЕВ, област БЛАГОЕВГРАД

БАЛАНС НА ТЕРИТОРИЯТА ПО ПРЕДНАЗНАЧЕНИЕ ПО ККР НА С.БОРОВО					
№	Вид на територията по предназначение	Имоти бр.	Обща площ имоти дка.	Площ за СЕРВИТУТ	Площ %
1	1 Селско стопанство	7	22,841	3,986	53,712
2	3 Населени места	2	7,265	2,641	35,588
3	4 Повърхностни води	5	8,384	0,467	6,293
4	6 Транспорт (ЖП Държ.Път.Мрежа)	1	35,168	0,327	4,406
Общо:		15	74,219	7,421	100,000

БАЛАНС НА ТЕРИТОРИЯТА ПО ТРАЙНО ПРЕДНАЗНАЧЕНИЕ ПО ККР НА С.БОРОВО					
№	Предназначение на територията	Имоти бр.	Обща площ имоти дка.	Площ за СЕРВИТУТ	Площ %
1	1 Урбанизирана територия	2	7,265	2,641	35,588
2	2 Територия за транспорт	1	35,168	0,327	4,406
3	3 Земеделска територия	7	22,841	3,986	53,712
4	5 Води и водни обекти	5	8,384	0,467	6,293
Общо:		15	74,219	7,421	100,000





Възложители: "НИКАН АГРО" ЕООД

Изпълнител: **ГЕОРУМ ООД**

Обект: "Пректно кабелно трасе на нова ВЛ 110кV от повишаваща подстанция "Хаджидимово" в ПИ 04399.15.60, м."БААЛАРДА по ККР на с.Блатска общ. Хаджидимово до подстанция "Гоце Делчев" в ПИ 05606.35.83 м."КАПСИИ" с. Борово, общ. Гоце Делчев"

ЧЕРТЕЖ: ТРАСИРОВЪЧЕН ПЛАН

Част: ПУП-Парцеларен план

Длъжност	Име	Подпис
Проектант:	инж. Р. Мазълов	
Управител:	инж. Р. Мазълов	

Чертеж 1/2

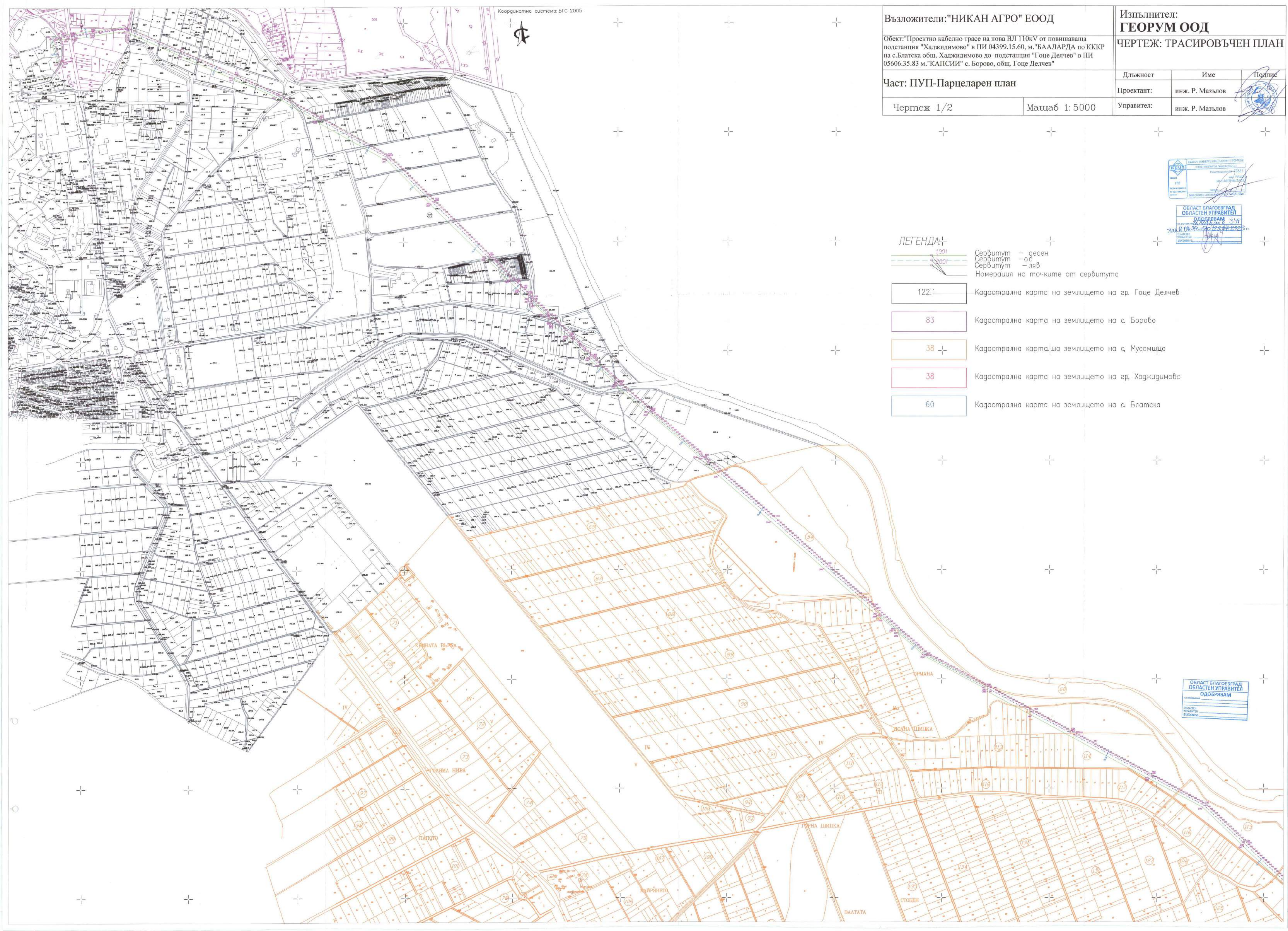
Мащаб 1: 5000














ЛЕГЕНДА:

- Сервитут - десен
- Сервитут - ос
- Сервитут - ляв
- Номерация на точките от сервитута

- 122.1 Кадастрална карта на землището на гр. Гоце Делчев
- 83 Кадастрална карта на землището на с. Борово
- 38 Кадастрална карта на землището на с. Мусомица
- 38 Кадастрална карта на землището на гр. Хаджидимово
- 60 Кадастрална карта на землището на с. Блатска



Длъжност	Име	Подпис
Проектант:	инж. Р. Мазълов	
Управител:	инж. Р. Мазълов	

- ЛЕГЕНДА:**
-  Сервитут — десен
 -  Сервитут — ос
 -  Сервитут — ляв
 -  Номерация на точките от сервитута
-  122.1 Кадастрална карта на землището на гр. Гоце Делчев
 -  83 Кадастрална карта на землището на с. Борово
 -  38 Кадастрална карта на землището на с. Мусомица
 -  38 Кадастрална карта на землището на гр. Хаджидимово
 -  60 Кадастрална карта на землището на с. Блатско

